

Biuletyn Informacyjny



Fot. Katarzyna Łącka

3

Szwedzki Potop zaczął się w okolicach Czaplinka


19

Narodowy Dzień Zwycięstwa

23

Jan Dymecki - początek sezonu

Akcja budowania bezpiecznych palenisk nad jeziorem Drawsko, zorganizowana przez Nadleśnictwo Czaplinek



Narodowy Dzień Zwycięstwa



Delegacja Gminy Czaplinek



Delegacje Powiatu Drawskiego, SPCz, PZERiI oraz ZP I MOW w Czaplunku



W taki sposób bitwę pod Ujściem stoczoną w dniach 24-25 lipca 1655 roku udokumentował szwedzki oficer i rysownik (późniejszy marszałek polny) – Erik Dahlbergh

Szwedzki Potop zaczął się w okolicach Czaplinka

Nie zawsze sobie uświadamiamy, że tragiczna w skutkach dla Polski wojna, która przeszła do historii pod nazwą „potop szwedzki”, zaczęła się w okolicach Czaplinka. Szwedzi po wkroczeniu na terytorium Polski swój pierwszy obóz rozbili w pobliżu Czaplinka. Czaplinkę był pierwszym polskim miastem opanowanym przez wojska szwedzkie, a zamek w Drahimiu – pierwszą polską warownią zajętą przez najeźdźcę.

Już od kilku lat mieszkańcy Czaplinka są świadkami dużej aktywności Stowarzyszenia Historyczno-Kulturalnego „Tempelburg”, które systematycznie podejmuje różne, bardzo oryginalne przedsięwzięcia eksploracyjne mające na celu ochronę różnorodnych śladów historii. W dniu 5 kwietnia br. otrzymałem od prezesa tego Stowarzyszenia Pana Mariusza Kapczuka informację, że jedną z kolejnych akcji SHK „Tempelburg” będzie próba zlokalizowania obozu wojsk szwedzkich, które przekroczyły w 1655 r. granicę polską pomiędzy Złocieńcem a Siemczynem (tam przebiegała wówczas granica dzieląca Polskę i Brandenburgię). Prezes Stowarzyszenia zwrócił się do mnie o pomoc, pisząc: „Czy oprócz ogólnie dostępnych wiadomości dotyczących tego wydarzenia (np. tablica w Siemczynie), posiada Pan może inne dodatkowe informacje, które naprowadziłyby nas na to miejsce? Jest mowa o miejscu pół mili od zamku w Drahimiu, [...]. Z góry dziękuję za ewentualne podpowiedzi. Weryfikację tego miejsca chcielibyśmy przeprowadzić wspólnie z lokalnymi pasjonatami historii, po wcześniejszym otrzymaniu zgód z WKZ.”

cd na stronie 11

Informacja z XXXI Sesji Rady Miejskiej

W dniu 29 kwietnia 2021 roku o godz. 11⁰⁰ odbyła się XXXI Sesja Rady Miejskiej w Czaplunku, z wykorzystaniem środków porozumiewania się na odległość (z częściowym zdalnym trybem obradowania).

Obrady Sesji prowadził **pan Michał Olejniczak** – przewodniczący Rady Miejskiej z sali narad Urzędu Miejskiego w Czaplunku, przy ul. Rynek 6. Zgodnie ze Statutem Gminy Czaplunek rada obraduje na sesjach zwoływanych przez przewodniczącego w miarę potrzeby, nie rzadziej jednak niż raz na kwartał.

W sesji uczestniczyło 9 radnych, 5 radnych obradowało zdalnie (Aleksandra Ławrukiewicz, Anna Minkiewicz, Władysław Wojtowicz, Szymon Pastuszek, Grzegorz Gabryś). Nieobecna radna: Ewa Sobczak.



Rada Miejska podjęła następujące uchwały w sprawie:

- a. ogłoszenia tekstu jednolitego uchwały w sprawie miejscowego planu zagospodarowania przestrzennego miasta Czaplunek - podjęta 11 głosami „za” oraz 2 głosami „wstrzymującymi się” (radni: Tomasz Marciniak, Sebastian Matułowicz) w obecności 14 radnych. Radny Marcin Czerniawski nie brał udziału w głosowaniu;
- b. zbycia nieruchomości stanowiącej własność Gminy Czaplunek – podjęta 13 głosami „za” w obecności 13 radnych;
- c. wydzierżawienia na czas nieoznaczony nieruchomości stanowiącej własność Gminy Czaplunek - podjęta 13 głosami „za” w obecności 14 radnych. Radny Tomasz Marciniak wyłączył się z głosowania;
- d. zbycia nieruchomości stanowiących własność Gminy Czaplunek - podjęta 14 głosami „za” w obecności 14 radnych;
- e. zbycia nieruchomości stanowiących własność Gminy Czaplunek - podjęta 14 głosami „za” w obecności 14 radnych;
- f. określenia sezonu kąpielowego oraz wykazu kąpielisk na terenie Gminy Czaplunek na rok 2021 - podjęta 13 głosami „za” w obecności 14 radnych. Radny Sebastian Matułowicz nie brał udziału w głosowaniu;
- g. regulaminu korzystania z Miejsca rekreacji i wypoczynku plaża w Kluczewie - podjęta 14 głosami „za” w obecności 14 radnych;
- h. określenia wzoru wniosku o przyznanie dodatku mieszkaniowego oraz wzoru deklaracji o dochodach gospodarstwa domowego – podjęta 14 głosami „za” w obecności 14 radnych;
- i. rozpatrzenia petycji dotyczącej przeprowadzenia referendum ludowego skierowanej do Rady Miejskiej w Czaplunku – podjęta 14 głosami „za” w obecności 14 radnych;
- j. podziału Sołectwa Broczyno i utworzenia Sołectwa Miłkowo – podjęta 11 głosami „za”, przy 2 głosach „przeciwnych” (radni: Aleksandra Ławrukiewicz, Marcin Czerniawski) oraz 1 głosem „wstrzymującym się” (radny Grzegorz Gabryś) w obecności 14 radnych. Radny Maciej Bernat po głosowaniu opuścił obrady sesji;
- k. zmiany uchwały Nr XXII/190/20 Rady Miejskiej w Czaplunku z dnia 2 lipca 2020 r., w sprawie uchwalenia Regulaminu utrzymania czystości i porządku na terenie miasta i gminy Czaplunek – podjęta 12 głosami „za”, przy 1 głosie „przeciwnym” (radny Michał Olejniczak) w obecności 13 radnych;
- l. zmiany uchwały Nr XXII/193/20 Rady Miejskiej w Czaplunku z dnia 2 lipca 2020 r., w sprawie szczegółowego sposobu i zakresu świadczenia usług w zakresie odbierania odpadów komunalnych od właścicieli nieruchomości zamieszkałych z

- terenu Gminy Czaplinek i zagospodarowania tych odpadów, w zamian za uiszczoną przez właściciela nieruchomości opłatę za gospodarowanie odpadami komunalnymi – podjęta 11 głosami „za”, przy 1 głosie „przeciwным” (radny Michał Olejniczak) oraz 1 głosie „wstrzymującym się” (radny Sebastian Matułowicz) w obecności 13 radnych;
- m. emisji obligacji komunalnych Gminy Czaplinek – podjęta 10 głosami „za”, przy 2 głosach „przeciwnych” (Radni: Michał Olejniczak, Sebastian Matułowicz) oraz 1 głosem „wstrzymującym się” (radny Tomasz Marciniak) w obecności 13 radnych;
- n. zaciągnięcia pożyczki z Narodowego Funduszu Ochrony Środowiska i Gospodarki Wodnej w Warszawie na pokrycie deficytu budżetowego w związku z realizacją zadania pn. „Modernizacja ujęcia i stacji wodociągowej przy ul. Akacyjowej w Czaplinku” – podjęta 11 głosami „za”, przy 2 głosach „przeciwnych” (radni: Aleksandra Ławrukiewicz, Michał Olejniczak) w obecności 13 radnych;
- o. zaciągnięcia kredytu długoterminowego w 2021 roku – podjęta 11 głosami „za” oraz 2 głosami „wstrzymującymi się” (radni: Sebastian Matułowicz, Tomasz Marciniak) w obecności 13 radnych.

Na wniosek Pana Burmistrza Marcina Naruszewicza do porządku obrad wprowadzono projekty uchwał w sprawie:

- a. zmian w budżecie Gminy Czaplinek na 2021 r. - podjęta 9 głosami „za”, przy 2 głosach „przeciwnych” (radni: Aleksandra Ławrukiewicz, Michał Olejniczak) oraz 2 głosach „wstrzymujących się” (radni: Anna Minkiewicz, Sebastian Matułowicz) w obecności 13 radnych;
- b. zmiany wieloletniej prognozy finansowej Gminy Czaplinek na lata 2021-2030 - podjęta 11 głosami „za”, przy 1 głosie „przeciwным” (radny Michał Olejniczak) oraz 1 głosem „wstrzymującym się” (radny Sebastian Matułowicz) w obecności 13 radnych.

Na wniosek Pana Burmistrza z porządku obrad wycofano projekty uchwał w sprawie:

- a. określenia Regulaminu Kąpieliska nad jeziorem Czaplinek w Czaplinku - wycofano 14 głosami „za” w obecności 14 radnych;
- b. określenia Regulaminu Kąpieliska nad jeziorem Drawsko przy ulicy Drahimskiej w Czaplinku - wycofano 14 głosami „za” w obecności 14 radnych.

Anna Burdziuk, inspektor ds. obsługi Rady Miejskiej

Woda z hydrantu

Hydranty przeciwpożarowe są ważnym elementem ochrony przeciwpożarowej ludzi i obiektów mieszkalnych. Wykorzystywane są do poboru wody na cele technologiczne (płukanie sieci), do gaszenia pożarów, zaopatrzenia pojazdów straży i powinny być użytkowane do celów przeciwpożarowych.

Niedawno rozpoczął się sezon wegetacyjny, a tym samym okres nawadniania. Spółka odnotowuje wzrost przypadków nielegalnego poboru wody z hydrantów przeciwpożarowych. Uszkodzone hydranty i notorycznie łamane zabezpieczenia doprowadzają do ciągłych wycieków i marnotrawstwa wody.



ZGK, Ochrona Środowiska

Intensywny pobór wody z hydrantu ma ogromny wpływ na ciśnienie wody w sieci wodociągowej. W skrajnych przypadkach może powodować nawet jej braki. W efekcie niskie ciśnienie w sieci wodociągowej może powodować uszkodzenie kosztownych urządzeń będących w posiadaniu mieszkańców. Gwałtowny wypływ wody z otwartego hydrantu powoduje dodatkowo naruszenie osadów zalegających w sieci wodociągowej (tzw. biofilm), co znacznie wpływa na pogorszenie parametrów fizyko-chemicznych wody przesyłanej do odbiorców poprzez sieć.

Rezultatem powyższego są liczne, uzasadnione skargi naszych odbiorców co do jakości wody (woda o zabarwieniu brązowym) oraz spadku ciśnienia dynamicznego w punkcie jej poboru.

By skutecznie walczyć z nieuczciwymi odbiorcami wody, bardzo ważna jest współpraca z mieszkańcami i władzami samorządowymi. Apelujemy, aby nie pozostawać obojętnym na zauważone przypadki kradzieży wody z hydrantu, prosimy o niezwłoczną informację na numer **94 375 55 37** o takich zdarzeniach. Tylko eliminując proceder kradzieży z hydrantów, możemy zapewnić niezawodność i komfort dostaw wody dla wszystkich mieszkańców.

Jednocześnie informujemy, że przy ustalaniu taryf (cen za wodę i ścieki) spółka musi uwzględnić wszystkie koszty prowadzonej działalności, w tym koszty związane z działaniami zwalczającymi nielegalne korzystanie z usług, a także koszty produkcji kradzionej wody. Wszelkie straty wynikłe z kradzieży muszą być uwzględniane podczas kalkulowania ceny wody, więc właściwie za nieuczciwość niektórych ludzi płacimy wszyscy ze swoich kieszeni.

Informujemy, iż zgodnie z prawem grzywna przewidziana za nielegalny pobór wody wynosi do 5.000 zł. Za nielegalne korzystanie wody z hydrantu Spółka wszczynać będzie postępowania karne.

Małgorzata Żaczek, kierownik wydziału wodociągów i kanalizacji

Dofinansowanie na usuwanie azbestu oraz wyrobów zawierających azbest

W związku z dużym zainteresowaniem mieszkańców gminy Czaplinek oraz możliwością uzyskania dofinansowania z Wojewódzkiego Funduszu Ochrony Środowiska i Gospodarki Wodnej w Szczecinie w ramach „Programu Oczyszczania Kraju z Azbestu na lata 2009 – 2032”, **Burmistrz Czaplinka zaprasza do składania wniosków na usuwanie wyrobów zawierających azbest.**

Wojewódzki Fundusz Ochrony Środowiska i Gospodarki Wodnej w Szczecinie ogłosił nabór wniosków na dofinansowanie zadań związanych z usuwaniem wyrobów zawierających azbest. Od 2019 roku poziom dofinansowania dla danej gminy zależy od wartości wskaźnika dochodów podatkowych gminy w przeliczeniu na jednego mieszkańca i dla gminy Czaplinek w 2021 roku wynosi 70% dofinansowania kosztów kwalifikowanych. Pozostałe 30% kosztów



dofinansuje Gmina Czaplinek.

Do kosztów kwalifikowanych zalicza się koszty: demontażu pokrycia lub wyrobów zawierających azbest, transportu odpadu niebezpiecznego z miejsca rozbiórki do miejsca unieszkodliwienia oraz unieszkodliwiania odpadów zawierających azbest poniesione po dacie złożenia wniosku o dofinansowanie przez gminę. W związku z powyższym istotnym jest aby przedsięwzięcie nie rozpoczęło się przed uzyskaniem dofinansowania ze środków WFOŚiGW.

Burmistrz Czaplinka pośredniczy w realizacji wniosków składanych przez osoby fizyczne, jednostki samorządu terytorialnego, jednostki sektora finansów publicznych, fundacje, kościoły i związki wyznaniowe, wspólnoty mieszkaniowe, spółdzielnie mieszkaniowe, Rodzinne Ogrody Działkowe z uwzględnieniem przepisów dotyczących pomocy publicznej. Przedsiębiorcy mogą ubiegać się o dofinansowanie bezpośrednio do WFOŚiGW w Szczecinie na zasadach określonych w regulaminie: <https://wfos.szczecin.pl/konkursy-i-nabor-y-wnioskow/usuwanie-wyrobow-zawierajacych-azbest/dokumenty-do-pobrania/>

Wnioski na sfinansowanie usuwania i utylizacji wyrobów zawierających azbest w 2021 roku przyjmowane są w terminie do 11 czerwca 2021 r. Realizacja złożonych wniosków planowana jest w drugiej połowie 2021 r.

Wszystkich zainteresowanych zapraszamy do składania wniosków, które do pobrania są bezpośrednio w Referacie Gospodarki Komunalnej i Ochrony Środowiska Urzędu Miejskiego w Czaplinku. Szczegółowe informacje można uzyskać w Referacie Gospodarki Komunalnej i Ochrony Środowiska pod adresem: ul. Rynek 6, 78-550 Czaplinek pok. nr 4 lub telefonicznie pod nr 94 372 62 11 lub 94 372 62 36.

Wojciech Szoplik, podinspektor ds. ochrony środowiska

Zeskakuj kod QR i pobierz wniosek:



Punkt Selektywnej Zbiórki Odpadów Komunalnych

Punkt Selektywnego Zbierania Odpadów Komunalnych (PSZOK) to miejsce, do którego mieszkańcy miasta i gminy Czaplinek mogą **w ramach opłaty za gospodarowanie odpadami komunalnymi** oddać wytworzone przez siebie selektywnie zebrane odpady komunalne.

PSZOK zlokalizowany jest przy ul. Leśników 3 (przy Strudze Czaplineckiej) tel. 094 375 50 13 - czynny:

- od poniedziałku do piątku w godzinach: **od 7.00 do 15.00**,
- w każdą ostatnią sobotę miesiąca w godzinach **od: 8.00 do 12.00**.

W PSZOK-u przyjmowane są następujące odpady komunalne:

- **tekstylią;**
- papier;
- tworzywa sztuczne;
- szkło opakowaniowe;
- odpady zielone;
- zużyte baterie i akumulatory;
- zużyty sprzęt elektryczny i elektroniczny;
- meble i inne odpady wielkogabarytowe;

Ochrona Środowiska

- odpady budowlane i rozbiórkowe;
- zużyte opony.

Odpady dostarczane do **Punktu Selektywnego Zbierania Odpadów Komunalnych** przyjmowane są tylko i wyłącznie od osób zamieszkałych na terenie nieruchomości położonych w granicach administracyjnych miasta i gminy Czaplinek.

PSZOK nie przyjmuje odpadów w ramach opłaty za gospodarowanie odpadami komunalnymi, jeżeli pochodzą z działalności gospodarczych w stosunku do których obowiązują odrębne przepisy w zakresie gospodarki odpadami.

W naszej gminie niestety cały czas dochodzi do porzucania śmieci w lasach, na łąkach, nieużytkach, plażach lub w innych publicznych miejscach. Na dzikie wysypiska, trafiają elektrośmieci, odpady komunalne i budowlane. Dlatego Burmistrz Czaplinka apeluje do wszystkich mieszkańców naszej gminy o korzystanie z Punktu Selektywnej Zbiórki Odpadów Komunalnych oraz niezaśmiecanie środowiska.

Anna Kwacz, podinspektor ds. gosp. komunalnej i samorządów wiejskich

Odpady komunalne – zgłaszanie zmian

Burmistrz Czaplinka przypomina, że zgodnie z art. 6m ust. 2 ustawy o utrzymaniu czystości i porządku w gminach (Dz. U. 2019 r. poz. 2010 z póź. zm.), w przypadku zmiany danych będących podstawą ustalenia wysokości należnej opłaty za gospodarowanie odpadami komunalnymi lub określonej w deklaracji ilości odpadów komunalnych powstających na danej nieruchomości, **właściciel nieruchomości jest obowiązany złożyć nową deklarację w terminie 14 dni od dnia nastąpienia zmiany**. Opłatę za gospodarowanie odpadami komunalnymi w zmienionej wysokości uiszcza się za miesiąc, w którym nastąpiła zmiana.



Okoliczności, kiedy należy złożyć zmianę deklaracji:

1. W przypadku nieruchomości zamieszkałych:
 - zmiana ilości osób zamieszkujących (np. wyprowadzka, zgon, urodzenie się dziecka, powrót dziecka ze szkoły średniej lub wyższej nie kontynuujących nauki, powrót osoby dorosłej czynnej zawodowo z innego miejsca na teren Gminy Czaplinek),
 - sprzedaż nieruchomości,
 - zmiana sposobu zbierania odpadów,
 - zmiana właściciela nieruchomości lub formy władania nieruchomością.

Do czasu złożenia nowej deklaracji obowiązuje opłata w dotychczasowej wysokości.

Anna Kwacz, podinspektor ds. gospodarki odpadami i obsługi samorządów wiejskich

Wiadomości z prac we Wspólnotach Mieszkaniowych będących w Zarządzie ZNM Sp. z o.o. w Czaplinku

Kontynuując temat zarządu w dużych i małych wspólnotach mieszkaniowych przedstawiamy zasady ich formalnego i prawnego funkcjonowania.

Istotnym dla formy zarządzania jest ilość lokali w danej nieruchomości.

Jeżeli w nieruchomości jest do trzech lokali to jest to „Mała Wspólnota Mieszkaniowa” i do niej mają zastosowanie przepisy Kodeksu cywilnego i Kodeksu postępowania cywilnego. W takiej Wspólnocie nie ma Zarządu w postaci wybranej osoby do reprezentacji właścicieli, nie potrzeba zwoływać zebrań właścicieli, aby ustalić i rozliczyć roczne koszty działalności Wspólnoty, nie podejmuje się kolegialnych Uchwał.

Ważne jest, aby wszyscy właściciele w istotnych dla nich sprawach doszli do porozumienia i wyrazili zgodę na określone czynności szczególnie jeżeli dotyczy to naprawy i remontu nieruchomości.

„Mała wspólnota będąca w Zarządzie ZNM Sp. z o.o. w Czaplinku jest zarejestrowana w Urzędzie Skarbowym i posiada nadany numer identyfikacji podatkowej NIP, w Głównym Urzędzie Statystycznym i posiada nadany numer REGON, posiada własny rachunek Bankowy. Nieruchomość Wspólnoty jest ubezpieczona od zdarzeń losowych i odpowiedzialności cywilnej. Trudność w zarządzaniu taką wspólnotą polega głównie na uzyskaniu zgody wszystkich właścicieli na wykonanie zamierzeń gospodarczych, remontowych i należności w opłatach.

Jeżeli w nieruchomości jest powyżej trzech lokali to jest to „Duża Wspólnota Mieszkaniowa” i do niej mają zastosowanie przepisy jak wyżej oraz Ustawa o Własności lokali z dnia 24 czerwca 1994r z późniejszymi zmianami.

Ustawa określa sposób ustanowienia odrębnej własności samodzielnych lokali mieszkalnych, lokali o innym przeznaczeniu, prawa i obowiązki właścicieli tych lokali oraz zarząd nieruchomością wspólną.

Z uwagi na bardzo obszerny zakres przepisów prawnych i gospodarczych funkcjonowania tych Wspólnot w systemie prawnym i gospodarczym będziemy sukcesywnie przybliżać czytelnikom ten temat.

Prezentujemy kolejne inwestycje remontowe Wspólnot Mieszkaniowych:



Wałęcka 11 remont dachu i kominów



Długa 12 remont dachu i elewacji



Moniuszki 5-7 remont dachu



Wałęcka 9 renowacja bramy



Długa 28 nowe schody



Moniuszki 34 remont dachu i kominów

Adam Tuchalski, prezes ZNM Czaplinek



Szczegóły na stronie
[Lokalny Reporter:](#)



Szwedzki Potop zaczął się w okolicach Czaplinka

Dokończenie ze strony 3

Na tak sformułowane pytanie, po krótkich poszukiwaniach i przemyśleniach w tym samym dniu przekazałem prezesowi SHK „Tempelburg” odpowiedź o następującej treści:

„Polski historyk L. Kubala w wydanej w Poznaniu w 1913 roku książce »Wojna Szwedzka 1655 – 1656« napisał, że »[...] feldmarszałek Wittenberg zgromadziwszy 17.000 ludzi [...] przekroczył 21 lipca z 72 działami [...] pod Heinrichsdorfem granicę Polską i stanął obozem pod Tempelburgiem, pół mili od Drahimia.«. Przytaczam ten opis, ponieważ w poszukiwaniach miejsca, w którym Szwedzi rozbili obóz trzeba będzie się oprzeć na skromnych informacjach zawartych w tym opisie. Zacznę od określenia odległości od Drahimia. W tym celu wskażę na ciekawe informacje podane w 1784 roku przez L. W. Brüggemanna w opracowaniu » Ausführliche Beschreibung des gegenwärtigen Zustandes des Königl. Preußischen Herzogthums Vor = und Hinter= Pommern«. W zawartym w tym opracowaniu opisie domeny Alt Draheim podane są m.in. wyrażone w milach odległości od Czaplinka do poszczególnych wsi należących do domeny drahimskiej. Oto kilka przykładów: Z Czaplinka do Drahimia – ½ mili; z Czaplinka do Sikor ½ mili, z Czaplinka do Siemczyna – ½ mili, z Czaplinka do Kuźnicy Drawskiej ¾ mili, z Czaplinka do Żerdna ¾ mili, z Czaplinka do Polnego 1 mila, z Czaplinka do Rakowa – 1 mila, z Czaplinka do Czarnego Wielkiego -1 mila. Gdy porównamy te odległości ze znanymi nam dzisiaj odległościami drogowymi, możemy wyciągnąć następujące wnioski: 1) podawane w dawnych źródłach odległości w milach nie są zbyt precyzyjne, o czym trzeba pamiętać przy przeliczaniu tych odległości na metry; 2) odległość od Czaplinka do Drahimia w cytowanym wyżej opracowaniu Brüggemanna określona jest jako » ½ mili«; 3) L. Kubala w swej książce również podał odległość »pół mili« określając miejsce obozu szwedzkiego następująco: »pod Tempelburgiem, pół mili od Drahimia«; 4) Nie można wykluczyć, że L. Kubala podał odległość »pół mili«, korzystając z informacji z opracowania Brüggemanna. Porównując informacje L.Kubali i L.W. Brüggemanna można przyjąć, że obóz szwedzki znajdował się blisko Czaplinka. W poszukiwaniu konkretnego miejsca obozu szwedzkiego trzeba – moim zdaniem - wziąć pod uwagę względy topograficzne, praktyczne i strategiczne, którymi musieli kierować się Szwedzi, zakładając obóz pod Czaplinkiem. Obóz założony był prawdopodobnie w bliskim sąsiedztwie drogi z Siemczyna do Czaplinka, w miejsc, z którego można było łatwo kontrolować ruch na tej drodze oraz najbliższą okolicę. Obóz rozbity był z pewnością przed wkroczeniem do Czaplinka i przed opanowaniem Drahimia. W sąsiedztwie drogi prowadzącej z Siemczyna do Czaplinka można było wybrać miejsce, z którego roztaczał się widok na najbliższą okolicę, w tym na widoczne za jeziorem miasto. Z obozu musiało być blisko na nadjeziorne łąki (pastwiska) i do wodopoju z uwagi na dużą liczbę koni. Na wznoszącym się nad najbliższą okolicą obszarze pól należących obecnie do wsi Niwka (dawna nazwa: Wysokie Pole, niem: Hohenfelde) można było znaleźć miejsce o należytych walorach strategicznych, obronnych i praktycznych, w którym można było rozbić obóz dla 17.000 żołnierzy z 72 działami i z dużą liczbą koni. Miejsce takie musiało też stanowić krótkotrwałą bazę wypadową, z której można było wysłać oddziały do zdobycia żywności w rolniczym Czaplunku i do opanowania Drahimia. W Czaplunku wojska szwedzkie zmieniły kierunek przemarszu. Do Czaplinka Szwedzi wkroczyli od strony zachodniej. Od Czaplinka zaczęły przemieszczać się w kierunku południowym – do Ujścia. To jest jedna z przesłanek przemawiających za hipotezą o rozbiciu obozu przed Czaplinkiem. Aby ruszyć na południe, trzeba było najpierw opanować Czaplinskę i twierdzę Drahim leżącą na północ od Czaplinka. Nie warto było do Drahimia kierować całego wojska, by potem wracać na południe. Wystarczyło wysłać tam odpowiednio silny oddział z bazy pod Czaplinkiem. Zresztą okazało się, że Drahim oddany został Szwedom dość łatwo. Poszukiwanie miejsca, w którym był rozbity obóz szwedzki jest zadaniem ciekawym lecz niełatwym. Prawdopodobnie nie zachowały się żadne wiarygodne opisy tego miejsca zwłaszcza, że Szwedzi nie przebywali tu zbyt długo. Ich celem było wejście w głąb Rzeczypospolite, a nie zatrzymywanie się tuż po przekroczeniu granicy. Jednak, nawet po krótkim pobycie 17.000 żołnierzy mogły pozostać w ziemi jakieś pamiątki, których znalezienie byłoby dużą sensacją.”

Stowarzyszenia

Do cytowanego wyżej tekstu dołączyłem fragment ponad stuletniej mapy z zaznaczonym obszarem, na którym, według mojej oceny, mógł prawdopodobnie znajdować się obóz wojsk szwedzkich (ryc. nr 1).



1. Fragment ponad stuletniej mapy z zaznaczonym obszarem, na którym przypuszczalnie obozowały wojska szwedzkie w 1655 roku.

Przypuszczając, że planowana przez SHK „Tempelburg” akcja poszukiwania miejsca dawnego obozu wojsk szwedzkich może zainteresować wielu miłośników historii naszego regionu, 5 kwietnia umieściłem na facebooku post z powyższym tekstem wraz z mapką. Nie pomyliłem się. Na mój post zareagowało kilku pasjonatów historii. Pierwszym był Michał Kaliniak, który wyraził opinię, że obóz wojsk szwedzkich znajdował się „troszkę dalej w kierunku Siemczyna i bliżej wody”. Stwierdził również, że na taką lokalizację obozu wskazują zauważone przez niego pozostałości w postaci ceramiki. Odpowiedziałem mu następująco:

„Miejsce, które ja wskazałem jako przypuszczalną lokalizację szwedzkiego obozu dokładnie uzasadniłem różnymi racjonalnymi względami, ale nadal jest to tylko hipoteza. Mimo to, hipoteza moja wydaje mi się bardziej prawdopodobna niż nieprecyzyjnie określone przez Pana miejsce położone bliżej Siemczyna i bliżej wody z pozostałościami ceramiki. Oto moje argumenty: 1) obóz założony bliżej wody musiałby się znaleźć na stoku jeziornej doliny lub nawet na dnie podmokłej doliny, co byłoby niedopuszczalne zarówno ze względów obronnych i strategicznych, jak i praktycznych. 72 armaty nie mogły być odciągane zbyt daleko od drogi, a już z pewnością nie w kierunku podmokłej doliny; 2) obóz założony bliżej Siemczyna nie spełniałby warunku określonego jako „pół mili od Drahimia”, a ponadto czym bliżej Siemczyna tym dostęp do jeziora jest trudniejszy z uwagi na bardzo strome brzegi; 3) w opracowaniach historycznych nie zalicza się resztek ceramiki do typowych pozostałości po krótkotrwałym pobycie wojsk, lecz do śladów osadnictwa; 4) szczątki XVII-wiecznej ceramiki - jak dowodzi praktyka - mogły trafiać na pola uprawne wraz z obornikiem wywożonym na pola. Jak wiadomo, w ten sposób w przeszłości trafiały na pola - częściej niż w dzisiejszych czasach - różne resztki z gospodarstw rolnych, w tym także kawałki ceramiki. Nie upieram się przy wskazanej przeze mnie na mapie lokalizacji, gdyż jest to lokalizacja hipotetyczna, ale oparta zarówno na argumentach, które przedstawiłem w opisie jak i na bardzo dobrej znajomości terenu. Znam bardzo dobrze każdy skrawek ziemi między Czaplinkiem a Siemczynem i wydaje mi się, że wskazany przeze mnie obszar jest najbardziej prawdopodobnym miejscem wybranym przez Szwedów na obóz ale poszukiwania śladów obozu można, oczywiście, rozszerzyć na teren sugerowany przez Pana.”

W odpowiedzi Pan Kaliniak pozytywnie ocenił to, że poszukiwania terenowe poprzedza się analizą źródeł pisanych. Stwierdził również, że działania w terenie mają jednak znaczenie decydujące i zaproponował poszerzyć promień poszukiwań o 1,5 km, biorąc wskazane przeze mnie miejsce jako centrum.

Zupełnie inny pogląd na temat lokalizacji obozu wojsk szwedzkich zaprezentował Grzegorz Lazarus pisząc między innymi: „[...] *Pamiętajm, że Czaplunek nie posiadał murów obronnych. Idziemy z tematem dalej. Skoro nie posiadał umocnień oraz garnizonu, to po co armia miała być stać pomiędzy Siemczynem a Czaplunkiem, wiedząc, że jest oddział w ufortyfikowanym Drahimiu? [...] A może ten obóz był nie pomiędzy Siemczynem a Czaplunkiem, a pomiędzy Czaplunkiem a Drahimiem? Osobiście kazałbym rozbić go na równinie od strony Czaplunka przed zwężeniem (grobla) drogi 163. Na równinie mam masę miejsca dla obozu nawet na 17-tysięczną armię. Jednocześnie kontroluję kluczowe miejsce jakim jest zwężenie - wystarczy do tego niewielki oddział i kilka dział wycelowanych w przesmyk. Za plecami mam Czaplunek, w którym zostawiam mały oddział do pilnowania, by ludność nie buntowała się, a jednocześnie logistykę mam bezpieczną, a bez tego daleko nie pójdę.*”

Podobną myśl wyraził Roman Józef Rymar w komentarzu, w którym znalazły się między innymi takie słowa:

„[...] *Osobiście myślę, że wojska obozowały pomiędzy Drahimiem i Czaplunkiem, na wysokości tzw. Pięciu Pomostów, gdzie jest także idealny dostęp do wody i teren płaski, dobry na rozbić obozu i przejazdu armat. Obozowały, przygotowując się do zdobycia twierdzy albo po jej zdobyciu... [...]*”

Na wpisy te zareagowałem, podając szereg informacji dotyczących okoliczności związanych z przemarszem wojsk szwedzkich przez ziemię czapluneką. Oto dwa fragmenty moich wpisów:

„*Moim zdaniem, dziwne byłoby, gdyby 17-tysięczna armia z 72 armatami maszerowała z Czaplunka pod Drahim po to, by następnie zawrócić tą samą drogą i przez Czaplunek ruszyć na południe. Załoga drahimskiej warowni w obawie przed odcięciem przez Szwedów od reszty kraju opuściła zamek i oddała go bez walki. Zwiad szwedzki mógł tę sytuację łatwo rozpoznać zwłaszcza, że - jak wiemy ze źródeł pisanych - zarówno w armii szwedzkiej jak i wśród mieszkańców Tempelburga było wiele osób niemieckojęzycznych.*”

„*Problem zdobywania twierdzy drahimskiej nie istniał, ponieważ 400-osobowy oddział piechoty łanowej pod dowództwem rotmistrza gnieźnieńskiego Władysława Skoraszewskiego, którego zadaniem była obrona Czaplunka i Drahimia, w obawie przed odcięciem od głównych sił polskich wycofał się w kierunku Ujścia. Wysłany do Drahimia major Sachs z niewielkim oddziałem (prawdopodobnie ok. 50-osobowym - wg opisu Patricka Gordona) bez większych przeszkód opanował zamek. Nie było powodu, by 17-tysięczną armię kierować w stronę Drahimia, skoro głównym kierunkiem marszu wojsk szwedzkich był kierunek południowy. Po obsadzeniu Czaplunka załogą Szwedzi ruszyli wzdłuż rzeki Dobrzyca w kierunku Wałcza. [...]*”

6 kwietnia na facebookowym profilu Stowarzyszenia Historyczno-Kulturalnego „Tempelburg” ukazał się post zapowiadający poszukiwania, w którym przedstawiony został m.in. mój tekst z hipotezą na temat lokalizacji obozu szwedzkiego. Post kończył się słowami:

„[...] *Nie pozostaje nam zatem nic innego, jak tylko odnaleźć to miejsce. Już za kilka miesięcy po wcześniejszym odpowiednim przygotowaniu się do tego zadania, w tym zdobyciu wszelkich pozwoleń i zgód, rozpoczniemy działania i weryfikację w terenie. Zainteresowane osoby oraz grupy zapraszamy do współpracy. Szczegóły niebawem na stronach Tempelburg Stowarzyszenie Historyczno-Kulturalne .*”

W komentarzu do tego wpisu umieściłem następujący komentarz:

„*Jak długo obozowały pod Czaplunkiem wojska szwedzkie, które przekroczyły granicę Rzeczypospolitej 21 lipca 1655 roku? Odpowiedź na to pytanie znajdujemy w książce „Tagebuch des Generalen Patrick Gordon” zawierającej dziennik uczestnika przemarszu wojsk szwedzkich atakujących Polskę. Oto krótki przegląd dat podanych przez autora na str. 13 - 14: 19 lipca wojska przeszły przez Węgorzyno i rozbiły obóz w Brzeźnicy (Bernsdorff); 20 lipca wojska przekroczyły Drawę ¼ mili powyżej Drawska i doszły do Złocieńca, gdzie rozbiły obóz; 21 lipca wojska przekroczyły granicę polską koło Siemczyna i doszły do Czaplunka, gdzie rozbiły obóz; 23 lipca wojska ruszyły w stronę Wałcza i rozbiły obóz na polach koło wsi Rudki (Hoffstedt).*”

Stowarzyszenia

na temat przemarszu wojsk szwedzkich przez ziemię czaplinecką napisał Marek Fijałkowski w książce „Drahim. Kronika zamku”. Poniżej przytaczam fragmenty opisu, którym autor tej książki rozpoczyna rozdział zatytułowany „Lata szwedzkiego Potopu”:



2. Fragment mapy z 1877 roku; 1 – miejsce, w którym 21 lipca 1655 roku wojska szwedzkie w przekroczyły granicę brandenbursko-polską; 2 – droga, którą Szwedzi maszerowali od granicy do wsi Heinrichsdorf (dziś: Siemczyno).

„Latem 1655 r. Polskę zaatakowała potężna armia szwedzka. Dowodzona przez feldmarszałka Arwida Wittenberga, wyruszyła ona 15 lipca spod Dąbia koło Szczecina. Liczyła 17 tysięcy żołnierzy i uzbrojona była w 72 działa. Uzyskawszy zgodę elektora brandenburskiego Fryderyka Wilhelma, Szwedzi przemaszewali przez stukilometrowy pas ziemi brandenburskiej, który rozdzielał Pomorze Szwedzkie od Wielkopolski. 21 lipca w majątku Golców w Siemczynie koło Czaplinka, agresorzy przekroczyli granicę naszego kraju. Miesiąc wcześniej Władysław Skoraszewski, herbu Abdank, rotmistrz piechoty łanowej, objął komendę zamku w Drahimiu, obsadzając go 400 żołnierzami. Część wojsk stanęła w Czaplinku. Był on bardzo doświadczonym dowódcą, który swą karierę wojskową rozpoczął podczas powstania Chmielnickiego w 1648 r. Jego oddział nie miał szans w starciu ze szwedzką potęgą. Na wieść o nadciągających Szwedach Skoraszewski opuścił średniowieczne mury warowni drahimskiej, która nie nadawała się do obrony przed artylerią przeciwnika.[...] Szwedzi po zajęciu Czaplinka i Drahimia w piątek 23 lipca stanęli pod Wałczem.[...] 24 lipca Szwedzi zajęli Piłę, a następnie skierowali się pod Ujście, tam przystąpili do ataku na pozycje polskie. [...]”.

Z dużym zainteresowaniem będziemy czekać na efekty poszukiwań zainicjowanych przez Stowarzyszenie Historyczno-Kulturalne „Tempelburg”. Czy uda się próba zlokalizowania miejsca, w którym obozowały wojska szwedzkie?

Zbigniew Januszaniec



Szczegóły działań SHK Tempelburg są dostępne na FB stowarzyszenia

Dworzec na horyzoncie (cz.3)


Trzecia część artykułu, podobnie jak dwie poprzednie części, zdominowana jest przez tematykę historyczną. Podane w tej części informacje związane są zarówno z najstarszymi dziejami czaplineckiej stacji kolejowej jak i z wydarzeniami, które wciąż jeszcze pozostają w pamięci wielu długoletnich mieszkańców Czaplinka.

Rzadko sobie uświadamiamy, że po otwarciu 1 października 1908 roku 46-kilometrowej jednotorowej linii kolejowej Czaplinek-Jastrowie, stacja kolejowa w Czaplinku stała się stacją węzłową i pełniła tę funkcję aż do 1945 roku. Była ona przygotowana do pełnienia tej funkcji dzięki infrastrukturze powstałej prawdopodobnie w większości już w końcu XIX wieku podczas budowy linii kolejowej Runowo-Chojnice. Dworzec wyposażono w trzy perony połączone podziemnym przejściem.


Przedstawiam dwie pocztówki dokumentujące wygląd dworca z początku XX stulecia. Na pocztówce z 31.08.1902 (fot. nr 1) roku widzimy, że dworzec jest mniejszy niż obecnie, nie ma jeszcze podziemnego przejścia ani dobudówki dla dyżurnego ruchu. Zapewne z otwarciem linii kolejowej do Jastrowia związany był drugi etap rozbudowy dworca. Dobudowano część wschodnią dworca - różniącą się kształtem dachu od części XIX-wiecznej, powstało przejście podziemne, a przy zachodniej części dworca - parterowa dobudówka z pomieszczeniem dla dyżurnego ruchu. Widzimy to na załączonej pocztówce z 30.06.1909 roku (fot. nr 2).

Pocztówki te dowodzą, że o powojennym wyglądzie i infrastrukturze stacji kolejowej zadecydowały nie tylko inwestycje przeprowadzone podczas powstawania Pomorskiej Kolei Centralnej lecz także późniejsza rozbudowa stacji. Obok torów wytyczono rozległy plac przeładunkowy z dużą rampą czołowo-boczną. Na rampie znajdowała się ogrodzona wiata służąca do przeładunku zwierząt hodowlanych. Do przeładunku mniejszych przesyłek (tzw. drobnicy) służyła mała rampa magazynu spedycyjnego sąsiadującego z budynkiem dworca.

Wybudowano niewielką parowozownię z napędzaną ręcznie obrotnicą lokomotyw. Obok parowozowni wzniesiono wieżę ciśnień służącą głównie do zaopatrywania w wodę dwóch stojących w obrębie stacji specjalnych pomp do napełniania parowozowych zbiorników. Tu należy podkreślić, że w przeszłości wieże ciśnień były charakterystycznym stałym elementem krajobrazu każdej większej stacji kolejowej. Zresztą wieże takie nadal należą do najbardziej rzucających się w oczy obiektów



1. Dworzec na pocztówce z 31.08.1902 r.
(źródło: <https://www.bazakolejowa.pl>)



2. Dworzec na pocztówce z 30.06.1909 r. (źródło: Władysław Piotrowicz, „Czaplinek - dawniej Tempelburg na pocztówkach”)

Historia

kolejowych wielu stacji. Czaplinecka wieża ciśnień zasilana była z jeziora Pławno, przy którym znajdował się niewielki budynek przepompowni. W dobie parowozów sprawność przepompowni miała kluczowe znaczenie dla funkcjonowania stacji kolejowej. Jako ciekawostkę podam, że w pierwszym okresie po zakończeniu II wojny światowej czaplineccy osadnicy wystawiali posterunki strzegące przepompownię jako obiektu o znaczeniu strategicznym.

Bezpośrednio po zakończeniu II wojny światowej linia kolejowa do Jastrowia, podobnie jak wiele innych linii kolejowych na obszarze Ziemi Odzyskanych, została rozebrana, a pochodzące z demontażu szyny zostały wywiezione do byłego ZSRR jako mienie zdobyczne. Tym samym czaplinecka stacja straciła status stacji węzłowej. Jednak jeszcze przez wiele następnych lat, aż do czasów w których nastąpił drastyczny spadek znaczenia transportu kolejowego na rzecz intensywnie rozwijającego się transportu samochodowego - stacja kolejowa w Czaplunku odgrywała bardzo dużą rolę zarówno przy obsłudze ruchu pasażerskiego jak i przy obsłudze przewozów towarowych.

O rozmiarach przewozów towarowych świadczył stały ruch na placu przeładunkowym. Były okresy, w których rozładunki i załadunki wagonów prowadzono przez całą dobę. Aby uniknąć opłat za przetrzymanie wagonów prace przeładunkowe często prowadzono również nocą. W przedsiębiorstwach zaopatrywanych transportem kolejowym utrzymywane były dyżury brygad przeładunkowych (tzw. dyżury wagonowe) w celu zapewnienia rozładunku wagonów przybywających wieczorem oraz w dni wolne od pracy. Do typowych towarów dostarczanych do Czaplunku koleją należał przede wszystkim węgiel i nawozy sztuczne (w tym wapno nawozowe) a także paliwa płynne, materiały budowlane, a po utworzeniu w 1971 roku Wojewódzkiej Bazy Zaopatrzenia i Zbytu Przedsiębiorstw Mechanizacji Rolnictwa również stal oraz szeroki asortyment artykułów technicznych. Zdarzały się nieraz takie dni, w których na stacji rozładowywano nawet kilkadziesiąt wagonów w ciągu doby, zwłaszcza w przypadku tzw. dostaw wahadłowych, polegających na kierowaniu do odbiorców jednorazowych dużych, wielowagonowych dostaw przeważnie jednorodnego towaru. Dla usprawnienia rozładunku wagonów na początku lat osiemdziesiątych plac przeładunkowy poszerzono i pokryto nawierzchnią asfaltową. Typowymi towarami wysyłanymi koleją z Czaplunku były głównie produkty miejscowych przedsiębiorstw: tarcica - z czaplineckiego tartaku, meble - z miejscowych zakładów przemysłu terenowego, torf - wydobywany w pobliskiej torfowni, oraz produkty miejscowego rolnictwa, a po utworzeniu Wojewódzkiej Bazy Zaopatrzenia i Zbytu PMR (późniejszego "ROLMATU") - również rozprawdane przez tę firmę wyroby hutnicze oraz urządzenia techniczne (np. maszyny rolnicze i przyczepy). Pracujące żurawie samojezdne Wojewódzkiej Bazy były prawie codziennie widoczne w krajobrazie czaplineckiej stacji.



3. Kolejowa wieża ciśnień, nastawnia i parowozownia (fot. Zb. Januszaniec, 2007 r.)



4. Żurawie samojezdne Wojewódzkiej Bazy Zaopatrzenia i Zbytu PMR często pracowały na stacji kolejowej (fot. Zb. Januszaniec, lata 80-te)

Niektóre prace przeładunkowe dokonywane były na dwóch bocznicach: część przeładunków zbóż prowadzona była na bocznicę zlokalizowaną przy stacji magazynu zbożowego PZZ (dzisiejszy obiekt firmy "RIMASTER"), natomiast załadunek torfu - na bocznicę torfowni. Mało znaną ciekawostką są relacje dawnych pracowników torfowni, według których w pierwszych powojennych latach załadunek torfu odbywał się nieraz nie na bocznicę i nie na stacji lecz bezpośrednio na szlaku kolejowym przebiegającym obok torfowni. W pierwszych latach powojennych w sąsiedztwie placu przeładunkowego, przy ul. Pławieńskiej funkcjonował skład drewna. Składowano tu przywiezione z lasów drewno, które następnie wysyłane było z Czaplina wagonami do odbiorców. Z przełomu lat 50-tych i 60-tych zapamiętałem również zgromadzone przy torach ogólnego użytku hałdy buraków cukrowych oczekujących na załadunek do wagonów. Niektórzy okoliczni mieszkańcy korzystali z możliwości zarobku, zatrudniając się przy załadunku buraków. Warto podkreślić, że obecnie w naszych okolicach buraki cukrowe nie są uprawiane.

Nie sposób wymienić wszystkich odbiorców i nadawców przesyłek wagonowych, gdyż z transportu kolejowego korzystano w przeszłości powszechnie - zwłaszcza przy przewozach na większe odległości. Asortyment towarów przeładowywanych na stacji był ściśle związany z charakterem miejscowej gospodarki. Z tego powodu znaczny udział w przeładunkach miały okoliczne Państwowe Gospodarstwa Rolne a także czaplinecka Gminna Spółdzielnia, będąca przez wiele lat lokalnym potentatem w dziedzinie zaopatrzenia. Gminna Spółdzielnia sprowadzała kolejną nie tylko duże ilości węgla, nawozów sztucznych czy materiałów budowlanych lecz także surowce do własnej wytwórni pasz. Prace przeładunkowe na rzecz GS wykonywane były głównie przez miejscową placówkę szczecineckiej Spółdzielni Transportu Wiejskiego. Rozmiary tych przeładunków sprawiły, że była nawet rozważana możliwość wybudowania bocznic kolejowej do GS-owskiej bazy zlokalizowanej w sąsiedztwie stacji.



5. Dworzec od strony torów w 2013 r. (fot. Zb. Januszaniec)



6. Dworzec z przyległym budynkiem magazynowym w 2013 r. (fot. Zb. Januszaniec)

Koleją przewożono w przeszłości także najrozmaitsze przesyłki bagażowe. Przesyłki te przewożone były wagonami bagażowymi jeżdżącymi w składach pociągów osobowych. Były to nieraz przesyłki dość nietypowe. W latach 60-tych, 70-tych i 80-tych na peronach czaplineckiej stacji nierzadki był widok leżących kajaków odesłanych kolejną do tutejszej wypożyczalni PTTK przez uczestników spływów Drawą. Częstym widokiem były także złożone na peronowym wózku wypatroszone dziki i sarny wysyłane kolejną przez miejscowych myśliwych. Z czasów dzieciństwa pamiętam, że w latach 50-tych można było również zobaczyć nieraz stojące na peronie w oczekiwaniu na przybycie pociągu wiklinowe kosze, z których wydobywał się tajemniczy ciągły szmer. Dowiedziałem się od kolejarzy, że były to kosze z żywymi rakami (!) wysyłane przez miejscowe gospodarstwo rybackie.


Przez pewien czas w przylegającym do dworca budynku magazynowym z rampami działała placówka PSK (Polskiej Spedycji Krajowej). Stacja spełniała też ważną rolę w obsłudze Poczty Polskiej. W składach niektórych kursujących przez Czaplina pociągów osobowych były wagony pocztowe (tzw. ambulanse pocztowe). Czaplinecki urząd pocztowy dostarczał do

Historia

ambulansów paczki i worki z listami i odbierał jednocześnie przesyłki adresowane do Czaplinka. Transport przesyłek na dworzec i z dworca do urzędu pocztowego w pierwszych powojennych latach odbywał się przy wykorzystaniu transportu konnego. Do pociągów z ambulansami wysyłana była zwykła konna furmanka wyposażona w plandekę do przykrywania przewożonych worków z listami i paczek. Później do przewozu przesyłek pocztowych w różnych latach wykorzystywany był bądź kursujący na dworzec autobus bądź też własny pojazd czaplineckiej poczty. Podam jako kolejną ciekawostkę, że przez długi okres przesyłki pocztowe przewożone były na trasie dworzec - poczta pojazdem o napędzie elektrycznym (akumulatorowym).

Jak wynika z powyższego opisu stacja kolejowa odgrywała jeszcze w stosunkowo nieodległej przeszłości olbrzymią rolę w życiu gospodarczym miasta i najbliższych okolic. Stacja tętniła życiem. Rozmiary przewozów kolejowych sprawiały, że liczba czaplineckich kolejarzy była znacznie większa niż obecnie. Obsługą i organizacją ruchu pociągów zajmowali się pracownicy tzw. służby ruchu. Tą grupą pracowników kierował zawiadowca stacji. Z kolei utrzymywaniem w sprawności torów i innych kolejowych obiektów zajmowali się pracownicy tzw. służby drogowej. Pracownicy ci podlegali zawiadowcy Odcinka Drogowego w Czaplinku, który mieszkał i miał biuro w budynku noszącym obecnie adres Dworcowa 29. Do czaplineckiego Odcinka Drogowego przypisana była linia kolejowa z towarzyszącymi obiektami od rejonu Łubowa aż pod Złocieniec. Zaplecze techniczne Odcinka Drogowego stanowił znajdujący się obok posesji Dworcowa 29 warsztat z kuźnią oraz parterowy budynek stojący naprzeciw dworca po drugiej stronie torów, używany do celów magazynowych i do przechowywania sprzętu. Wszystkie powyższe informacje na temat roli PKP są już historią. Powodem jest to, że kolej nie wytrzymuje konkurencji z transportem samochodowym.

W II części swojego artykułu „Daleko od torów”, opublikowanej w lutym 2008 r. w 17 n-rze „Kuriera Czaplineckiego”, napisałem m.in.: „[...] Nastąpiły trudne czasy dla kolei. Można to dostrzec również w Czaplinku. Drastyczny spadek znaczenia przewozów kolejowych, który nastąpił w ostatnich latach, w sposób fatalny odbił się na wyglądzie czaplineckiej stacji. Nie najlepsza kondycja naszej kolei jest tu wyraźnie widoczna. Ruch pasażerski jest niewielki. Zlikwidowano kasę biletową. Podróżni rozpoczynający podróż w Czaplinku muszą kupować bilety w pociągu u konduktora. Prace przeładunkowe ustały niemal całkowicie. Według uzyskanej w lutym informacji, ostatni rozładunek wagonu miał miejsce w listopadzie poprzedniego roku [dowiedziałem się, że był to wagon z nawozami sztucznymi dla czaplineckiej Spółdzielni Kółek Rolniczych – Zb. J.]. Nie ma już na czaplineckiej stacji kasy towarowej. Aby zamówić wagon należy złożyć zamówienie w kasie towarowej PKP w Szczecinku. Wiele do życzenia pozostawia stan dworcowych obiektów. Zlikwidowano podziemne przejście, którym jeszcze do niedawna połączone były perony. Budynek dworca już nie ma stałego całodobowego personelu. [...]”. Wspomniany wyżej artykuł zilustrowałem fotografiami dokumentującymi stan kolejowych obiektów z początku 2007 roku.



7. Pozostałości po zlikwidowanych kasach biletowych (fot. Zb. Januszaniec, 2021 r.)



8. Widok z poziomu nawierzchni placu przeładunkowego. Pozostałości po zlikwidowanym torze, służącym niegdyś do podstawiania klientom kolei wagonów do rozładunku i załadunku (źródło: www.bazakolejowa.pl, fot. „octanq”, 2015 r.)

W kontekście opisanych wyżej faktów można uznać, że ilustracje nr 7 i nr 8 mają wymiar symboliczny. Na fot. nr 7 widoczne są pozostałości po zlikwidowanych oknach kasowych w budynku dworca. Jak wynika ze zdjęć umieszczonych w fotograficznej galerii internetowego serwisu „bazakolejowa.pl”, w 2009 roku okna te nie były jeszcze zlikwidowane, natomiast w 2015 roku były już zamurowane. Ciekawostką jest to, że okna te zamurowano pozostawiając podokienne blaty, które obecnie zdradzają dawną lokalizację nieistniejących już okien. Pozostawiono także przymocowany do podłogi zabytkowy (myślę, że XIX-wieczny) stół z okrągłym blatem. Był to stół do dyspozycji pasażerów stojących przed oknem kasowym. Inne zmiany, które zaszły na czaplineckiej stacji dokumentuje pochodząca z serwisu „bazakolejowa.pl” fotografia nr 8 z 2015 roku. Widoczne są na niej pozostałości po zlikwidowanym torze służącym niegdyś do podstawiania klientom kolei wagonów do rozładunku i załadunku. Najnowsze dzieje czaplineckiej stacji kolejowej przedstawione zostaną w następnej części artykułu. (cdn.)

Zbigniew Januszaniec

Narodowy Dzień Zwycięstwa

7 maja, w przeddzień Narodowego Dnia Zwycięstwa, delegacja Gminy Czaplinek odwiedziła kwaterę wojskową na Cmentarzu Komunalnym w Czaplinku, aby poprzez złożenie wiązanek kwiatów i zapalenie zniczy uczcić tych, którzy przyczynili się do zakończenia II Wojny Światowej.

Burmistrz Czaplinka Marcin Naruszewicz zwrócił uwagę na to, że jest to święto radosne, upamiętniające zakończenie jednego z najbardziej traumatycznych okresów współczesnej historii świata.

Wraz z burmistrzem, cześć żołnierzom poległym podczas działań wojennych oddali radni Rady Miejskiej w Czaplinku oraz komendanci służb mundurowych Czaplinka.

Magdalena Urlich, inspektor ds. informacji turystycznej i marketingu



W **Narodowym Dniu Zwycięstwa** miło było spotkać się wśród przedstawicieli Zespołu Szkół, Młodzieżowego Ośrodka Wychowawczego, Koła Polskiego Związku Emerytów, Rencistów i Inwalidów, Stowarzyszenia Przyjaciół Czaplinka, Starostwa, Rady i Zarządu Powiatu Drawskiego, by oddać hołd poległym.

To święto państwowe obchodzone w Polsce 8 maja. W Polsce było ono wcześniej obchodzone 9 maja od 1945 do 2015 jako Narodowe Święto Zwycięstwa i Wolności – święto państwowe obchodzone 9 maja w byłym bloku wschodnim oraz 8 maja m.in. w Czechach, Francji i Polsce upamiętniające zakończenie II wojny światowej w Europie.



Zbigniew Dudor, radny Powiatu Drawskiego

Klub Senior+ aktywnie wspiera Międzynarodowy Dzień Ziemi

Dzień Ziemi został ustanowiony w 1970 roku i przypada na 22 kwietnia. Każdego roku społeczność na całym świecie łączy się w ogromnej kampanii mającej na celu promowanie proekologicznych postaw oraz budowanie wspólnej odpowiedzialności za Ziemię.

Seniorzy z ogromnym zaangażowaniem przyłączyli się do akcji sprzątnięcia nadbrzeża jeziora Drawsko, chcąc w ten sposób pokazać, że niezależnie od wieku odrobina chęci i zaangażowania wystarczy, aby uczynić świat lepszym. Zaopatrzeni w worki na śmieci oraz rękawiczki dzielnie przeszukiwali nawet największe zarośla, a wszystko po to, żeby pozbyć się wszystkich zanieczyszczeń. Ogrom śmieci, jaki znajduje się w naszym otoczeniu budzi przerażenie. Mimo, iż sprzątnięcie świata ma już 51-letnią tradycję, to świadomość ekologiczna naszych mieszkańców oraz poszanowanie zasobów naturalnych wzbudza ogromne emocje. Na każdym z nas spoczywa obowiązek dbania o Ziemię, ale niestety nie każdy ma świadomość zagrożeń związanych z rosnącą liczbą zanieczyszczeń. Pamiętajmy, aby dbać o Ziemię nie tylko 22 kwietnia, ale przez 365 dni w roku.



Marzena Polak, instruktor kulturalno-oświatowy Klubu Senior+

Przedszkolaki w Ogólnopolskim Konkursie Muzycznym "Idzie wiosna"

Dzieci z Przedszkola Publicznego w Czaplunku wzięły udział w Ogólnopolskim Konkursie Muzycznym „Idzie wiosna”, organizowanym przez Ogólnopolski Program „Kraina Muzyki”. Nasze przedszkole reprezentowały grupy:

Grupa 6-latków **"Sowy"** - piosenka pt. "Zaszumiły wody"/ wych.: Joanna Brożek,

Grupa 6-latków **"Orlęta"** - piosenka pt. "Zielona wiosna"/wych.: Katarzyna Czystkowska

Grupa 5-latków **"Motylki"** - piosenka pt.

"Nie śpijcie, kiedy wiosna"/wych.:

Monika Granat

Grupa 4-latków **"Ptaszki"** - piosenka pt.

"Siała Baba mak"/wych.: Jolanta Mazur.

Konkurs to koncert wiosenny, w którym dzieci muzykują amatorsko, jak kto umie, by czerpać z tego radość, nie ma tu rywalizacji. Nagrodą za udział w konkursie będzie zapisanie wystanych



prezentacji w filmie z Koncertem Wiosennym Krainy Muzyki. Ponieważ w dobie covidu nie można organizować corocznych wojewódzkich koncertów Krainy Muzyki, ten konkurs jest traktowany jako zdalny substytut Ogólnopolskiego Koncertu Wiosennego, w którym wystąpią dzieci z przedszkoli w całej Polsce. Z przesłanych filmów z początkiem czerwca powstanie film - „Ogólnopolski Koncert Wiosenny 2021”. Nasze przedszkolaki zaprezentowały nie tylko swój talent muzyczny, wokalny, ale także wykazały się kreatywnością w swoich występach, w których nie zabrakło pięknych układów tanecznych, wspaniałych strojów i bajkowych scenerii, przygotowanych przez wychowawców.



Joanna Brożek, nauczyciel z Przedszkola Publicznego w Czaplinku

Święta majowe

W piątek 30 kwietnia 2021 r. odbył się w naszym przedszkolu uroczysty poranek z okazji Świąt Majowych. Wszystkie 6-latki przybyły na tę uroczystość odświętnie ubrane z flagami w ręku. Dzieci dowiedziały się czyje święto obchodzimy 1 maja, przypominały sobie symbole narodowe i o szacunku jaki im okazywać powinniśmy (Dzień Flagi), dowiedziały się także czym dla nas jest Konstytucja. Na zakończenie każda grupa zaprezentowała wiersz o Ojczyźnie i piosenkę o charakterze patriotycznym. Święta Majowe jak zawsze były wspaniałą okazją do rozmowy z dziećmi o Ojczyźnie i do rozwijania uczuć patriotycznych.

Joanna Brożek, nauczyciel z Przedszkola Publicznego w Czaplinku

„Los Ziemi jest w naszych rękach, więc niech każdy dzień, będzie Dniem dla Ziemi!”

Z okazji Światowego Dnia Ziemi, który obchodzimy co roku 22 kwietnia, dzieci z Przedszkola Publicznego w Czaplinku biorą aktywny udział w zajęciach edukacyjnych promujących dobre praktyki ekologiczne. Celem tych zajęć jest kształtowanie poczucia odpowiedzialności za stan środowiska przyrodniczego. Wiek przedszkolny charakteryzujący się dużym skokiem intelektualnym w rozwoju dziecka, jest najlepszym okresem do wprowadzania elementów edukacji ekologicznej, która jest tak ważna i powinna być kontynuowana w późniejszej nauce. Działania wychowawczo – dydaktyczne w tym zakresie prowadzone są w aktywnych formach edukacyjnych poprzez liczne zabawy, zajęcia w plenerze i formy teatralne. W tym roku zajęcia te zostały uwiecznione na filmie pt: „Kto segreguje świat ratuje!”



Wzięły w nim udział dzieci 5-letnie z grupy „Zajączki”. Film, autorstwa Renaty Rylik i Anny Lisieckiej został zgłoszony na

konkurs filmowy dla nauczycieli. Jego organizatorem była Pracownia Przedmiotów Matematyczno-Przyrodniczych i Zawodowych w Centrum Edukacji Nauczycieli w Koszalinie.

Konkurs pod hasłem „Segregacja na piątkę z plusem” zorganizowano pod honorowym patronatem Zachodniopomorskiego Kuratora Oświaty i Prezydenta Miasta Koszalina.

Celem tego przedsięwzięcia, było promowanie postaw ekologicznych w społeczeństwie i zachęcenie do prowadzenia trybu życia, który jest bardziej przyjazny dla naszej planety. Jest to także czas, aby pochylić się nad losem naszej planety i nagłośnić globalne problemy. Na konkurs wpłynęło 21 prac, w tym 8 z przedszkoli, 7 ze szkół podstawowych, 2 z ponadpodstawowych i 1 z ośrodka szkolno- wychowawczego. Film pt. „Kto segreguje świat ratuje!” zdobył zaszczytne II miejsce i jest dostępny pod następującym linkiem : <https://www.youtube.com/watch?v=Y2ZBkHreKIU>



Przedszkole na tę okoliczność otrzymało Dyplom Placówki Promującej Segregację Odpadów na Piątkę z Plusem.

Renata Rylik i Anna Lisiecka, nauczycielki z Przedszkola Publicznego w Czaplinku

Przedszkolaki z wizytą u strażaków

Z okazji obchodów Dnia Strażaka dzieci z Przedszkola Publicznego w Czaplinku odwiedziły siedzibę Ochotniczej Straży Pożarnej w Czaplinku.

Poza zwiedzaniem pięknego obiektu, dzieci miały okazję obejrzeć specjalistyczne wozy strażackie, sprzęt do rozcinania karoserii samochodów i inne elementy wyposażenia auta oraz ubrania strażaków zakładane podczas akcji ratowniczych, które budziły duże zainteresowanie przedszkolaków.

Dzieci poznały również sposób powiadamiania strażaków o zdarzeniu, w którym ktoś oczekuje na ich pomoc. Druhowie opowiedzieli maluchom o swojej ciężkiej i odpowiedzialnej służbie, podkreślając, że strażacy nie tylko gaszą pożary, ale są również wzywani do wypadków samochodowych i innych zdarzeń losowych.

Przedszkolaki wykazały ogromne zainteresowanie spotkaniem, podczas którego zdobyły cenną wiedzę. Na zakończenie dzieci podziękowały strażakom, życzyły wytrwałości w codziennych zmaganiach z przeciwnościami losu.

Monika Granat, nauczyciel z Przedszkola Publicznego w Czaplinku



Jan Dymecki - początek sezonu 2021

Z powodu licznych ograniczeń nałożonych na organizatorów imprez sportowych, tegoroczny sezon kolarski rozpoczął się z opóźnieniem.

Pierwszy wyścig, w którym uczestniczył czaplinecki zawodnik, pan Jan Dymecki odbył się w Mironicach 2 maja br.

Były to inauguracyjne zawody w ramach **Zachodniej Ligi MTB**. Trasa nie była zbyt trudna, niemniej warunki atmosferyczne (niska temperatura, deszcz i błoto) sprawiły, że wielu uczestników wycofało się z wyścigu lub zmieniło dystans na krótszy. Pan Jan wystartował na dystansie MEGA (45 km) i dotarł na metę na drugiej pozycji w kategorii M6A. W klasyfikacji OPEN, czaplinecki kolarz zajął 65 miejsce na 232 startujących zawodników.

Kolejnym wyścigiem, w ramach **Zachodniej Ligi MTB** były zawody XC w Gorzowie Wielkopolskim 9 maja br. XC to wyścig okrężny w określonym czasie, z dużymi utrudnieniami. Jedna runda tego wyścigu wynosiła 3300 m z 10 podjazdami i 160 m przewyższenia. Dystans MEGA, w którym wystartował pan Jan Dymecki, składał się z czterech rund.

Niestety, pod koniec trzeciego okrążenia czaplinecki zawodnik zaczął mieć problemy z rowerem. Przedni hamulec blokował się, a tylne koło zarzucało w lewo. Pomimo prób, usterki nie udało się usunąć i pan Jan Dymecki musiał zjechać z trasy, nie ukończywszy wyścigu.

Serdecznie gratulujemy naszemu Mistrzowi wyniku z Mironowic i życzymy dużo szczęścia podczas kolejnych startów.

Magdalena Urlich, inspektor ds. informacji turystycznej i marketingu



Mironice - Jan Dymecki na podium



Gorzów Wilkp. - Jan Dymecki podczas wyścigu

Ogólnopolski Dzień Bibliotekarzy i Bibliotek

Z okazji obchodzonego 8 maja Ogólnopolskiego Dnia Bibliotekarzy i Bibliotek, burmistrz Czaplinka Marcin Naruszewicz odwiedził Gminną Bibliotekę Publiczną, aby złożyć życzenia pracownikom. W imieniu dyrektora Biblioteki pani Eugenii Szastko życzenia oraz kwiaty przyjął starsza bibliotekarka pani Hanna Rymar. Burmistrz podziękował pracownikom biblioteki za codzienny trud, wkładany w popularyzację czytelnictwa wśród mieszkańców naszej gminy, za pasję, z którą wypełniają oni swoją misję i wkład w rozwój intelektualny społeczeństwa.



Nie zapomniano również o szkolnych bibliotekach, nauczycielom opiekującym się nimi przekazano życzenia na piśmie.

Magdalena Urlich, inspektor ds. informacji turystycznej i marketingu

Dzień Działacza Kultury

28 maja 2021r. burmistrz Czaplinka Marcin Naruszewicz odwiedził pracowników Czaplinceckiego Ośrodka Kultury z okazji Dnia Działacza Kultury. Po złożeniu życzeń oraz wręczeniu podziękowań w postaci kwiatów, wszyscy zasiedli do stołu, aby zacząć wspólne celebrowanie oraz dyskusję na temat szerzenia kultury w naszej gminie.

Magdalena Urlich, inspektor ds. informacji turystycznej i marketingu



Łemkowskie muzykowanie na Ziemiach Odzyskanych

Trwa projekt Lokalnej Organizacji Turystycznej „Łemkowskie muzykowanie na Ziemiach Odzyskanych” dofinansowane ze środków Narodowego Centrum Kultury w ramach programu EtnoPolska 2021. Duet „Zoriuszka” oraz Zespół Muzyki Dawnej „Huskarl” są w trakcie przygotowywania repertuaru na Otwarte Warsztaty Pieśni Łemkowskich, a także trzech koncertów: w Czaplunku, Białym Borze i Wałczu. Zapraszamy do udziału w warsztatach, które odbędą się 3 lipca br. w Czaplinceckim Ośrodku Kultury.

Magdalena Urlich, inspektor ds. informacji turystycznej i marketingu



Ministerstwo
Kultury
Dziedzictwa
Narodowego
i Sportu.



NARODOWE
CENTRUM
KULTURY

Dofinansowano ze środków Ministra Kultury, Dziedzictwa Narodowego i Sportu w ramach programu Narodowego Centrum Kultury „EtnoPolska 2021”

**Program Profilaktyki Wczesnego
Wykrywania Raka Piersi**

Przychodnia Ośrodka Zdrowia
Medyk II ul. Wałęcka 54a

**BADANIA
MAMMOGRAFICZNE**



Lux Med Diagnostyka:
7 czerwca 2021 r.
Rejestracja: 58 666 24 44

*Geneva Trust Polska Sp. z o.o.
Niepubliczny Zakład Opieki
Zdrowotnej Profilaktyka i
Diagnostyka:*
24 czerwca 2021 r.
w godzinach 9:00 – 17:00
Rejestracja telefoniczna:
58 767 34 44

**Bezpłatne badania mammograficzne
dla pań
w wieku 50 – 69 lat w mammobusie**

ZAPLANOWANE DZIAŁANIA CZOK-U

na okres 30.05-30.06.2021r.

Będzie się działo

- 30.05** - Wyjątkowy Niedzielny Koncert
 - godz. 16.00 Rynek Miejski
- 31.05** - Dzień Dziecka - Przedszkole Publiczne w Czaplinku
- 1.06** - Dzień Dziecka SP w Czaplinku
 - Rynek Miejski
- 2.06** - Dzień Dziecka - ZPET Bobrowo w Czaplinku
- 2.06** - Sadzimy drzewa - Projekt "Zielonym do góry"
- 2.06** - Festyn z okazji Dnia Dziecka - Kołomąt
- 5.06** - Festyn z okazji Dnia Dziecka - Rzepowo
- 8.06** - Dzień Dziecka - Przedszkole w Niwce
- 9.06** - Dzień Dziecka
 - Niepubliczne Przedszkole "Edukacja" w Czaplinku
- 18.06** - Dzień Dziecka
 - Niepubliczne Przedszkole Sióstr Salezjanek w Czaplinku
- 23.06** - Dzień Dziecka - SP w Broczynie
- 24.06** - Koncert zespołów seniorskich działających przy CzOK-u.
- 28.06** - Spektakl teatralny - Teatr Czapla
 - Sala widowiskowa CzOK

**Duet „ZORIUSZKA”
i Zespół Muzyki Dawnej
“HUSKARL”**



ŁEMKOWSKIE

muzykowanie na Ziemiach Odzyskanych

3 lipca 2021
godz. 16:00-19:00

Czaplinecki Ośrodek Kultury

OTWARTE WARSZTATY
PIEŚNI ŁEMKOWSKICH

4 lipca 2021
godz. 17:00

**Czaplinecki Ośrodek Kultury
lub Nadbrzeże Drawskie**

KONCERT Z PREZENTACJĄ
POWARSZTATOWĄ



Ministerstwo
Kultury
Dziedzictwa
Narodowego
i Sportu



Dofinansowano ze środków Ministra
Kultury, Dziedzictwa Narodowego
i Sportu w ramach programu
Narodowego Centrum Kultury
„EtnoPolka 2021”

Pałac Siemczyno



PROGRAM OBCHODÓW

XVIII Henrykowskie Dni w Siemczynie

26-27 czerwca 2021 roku

26 czerwca 2021 r. – SOBOTA

- 10.00 - Uroczysta inauguracja obchodów Henrykowskich Dni w Siemczynie
10.15 - Konferencja: "Szanse rozwoju turystyki historycznej i ekologicznej regionu"
Prelegenci: Prof. UAM dr hab. **Piotr Pokora** - Dawne pieczęcie i herb miasta Tempelburg/Czaplinek
Artur Furdyna - Renaturyzacja naturalnych i turystyczny walorów rzeki Drawy w ramach projektu "LIFEDrawaPL"
Dr **Artur Wezgraj** - Koncepcja połączenia jezior drawskich tworzących szlaki wodne
- 11.00 - Aleja Artystów i Rzemieślników - Przypałacowe Błonia
- Miasteczko zabaw i rozrywki dla dzieci - Przypałacowe Błonia
- Tradycyjna wiejska kuchnia: Sołectwo Siemczyno, Pałac Siemczyno - Pod Arkadami
- Warsztaty ceramiczne - Kuźnia Ceramiczna
- Warsztaty plastyczne - Aleja artystów i rzemieślników
- 15.00 - Występy zespołów muzycznych, śpiewaczych i tanecznych - Scena Letnia
- Pokazy mody i strojów historycznych - Scena Letnia
- Pokazy rekonstrukcji historycznych - Stowarzyszenie Tempelburg
"Kołobrzeskie Bractwo Kurkowe - Salwa Honorowa" - Przypałacowe Błonia
- 20.00 - Koncert Galowy na Scenie Głównej z Orkiestrą Filharmonii Koszalińskiej pod batutą dyrygenta **Jakuba Chrenowicza** i tenora **Piotra Kaliny**.
W repertuarze polscy kompozytorzy: Karol Kurpiński, Stanisław Moniuszko, Władysław Żeleński, Feliks Nowowiejski, Ignacy Jan Paderewski

27 czerwca 2021 r. – NIEDZIELA

- 12.00 - Msza św. w kościele pw. Matki Bożej Różańcowej
13.00 - Grupowe zdjęcie na schodach Pałacu Siemczyno
15.00 - Badamy historię dóbr kultury materialnej
- INTERAKTYWNE MUZEUM BAROKU i UNIWERSALIMUM RZEMIOSŁ RÓŻNYCH oraz BAROKOWY PARK



Patronaty honorowe:



NARODOWY INSTYTUT
DZIEDZICTWA
NATIONAL HERITAGE BOARD OF POLAND

Patronaty medialne:



GŁOS POMORZA

Kurier
Szczecin

HISTORIA



Impreza pod Patronatem Burmistrza Czaplinka

Współorganizator:
Gmina Czaplinek

Dofinansowanie:

- Województwo Zachodniopomorskie



LIFE DrawaPL



Przystan
na dłużej

www.palacsiemczyno.pl
hss@palacsiemczyno.pl