




# Przystań dla przygody



Przewodnik Rowerowy po Gminie Czaplinek

[www.czaplinek.pl](http://www.czaplinek.pl)



## **„JEZIORO DRAWSKO – PRZYSTAŃ NAD BRZEGIEM...”**

Gmina Czaplinek jest laureatem w konkursie EDEN.

To prestiżowy konkurs zainicjowany przez Komisję Europejską. Jego celem jest wyłanianie najlepszych destynacji w całej Europie, które nie tylko posiadają bardzo ciekawą i różnorodną ofertę dla turystów, ale również w których z wyjątkowym zaangażowaniem dba się o środowisko przyrodnicze, lokalne dziedzictwo kulturowe, a także gdzie podejmowane są starania o poprawę sytuacji ekonomicznej osób, które tam mieszkają.

Koordynatorem polskiej edycji konkursu jest  
Polska Organizacja Turystyczna.



Gmina Czaplinek

78-550 Czaplinek

ul. Rynek 6

tel. 94 372 62 00

fax 94 372 62 02

[czaplinek@czaplinek.pl](mailto:czaplinek@czaplinek.pl)

[www.czaplinek.pl](http://www.czaplinek.pl)



W publikacji wykorzystano zdjęcia:

Archiwum Urzędu Miejskiego w Czaplinku,  
Mariana Sadkowskiego,  
Waldemara Wiśniewskiego,  
Michaela Pegh,  
Macieja Borowskiego,  
Romualda Czapskiego.

## SPIS TREŚCI



Informacje o gminie Czaplinek .....	6
Historia .....	7
Punkty Informacji Turystycznej .....	8
Starówka.....	9
Kościół pw. Św. Trójcy .....	9
Drewniana dzwonnica kozłowa .....	9
Kościół pw. Podwyższenia Krzyża Św. ....	10
Izba Muzealna .....	10
Otwarty Zabytek .....	10
Pomnik Jana Pawła II .....	11
Sławogród.....	11
Park Linowy Linolandia .....	12
Ruiny zamku Drahim .....	12
Pałac w Siemczynie .....	13
Młyn wodny w Głębocku .....	14
Żelisławski Zapiecek .....	14
Kuźnia Ceramiczna w Siemczynie .....	14
Głaz „Tempelburg” .....	15
Kamienna droga w Pławnie .....	15
Jezioro Drawsko .....	16
Rzeka Drawa .....	16
Jezioro Żerdno .....	17
Jezioro Prosino .....	17
Ścieżka Przyrodnicza Kukówka .....	17
Ścieżka Przyrodnicza Wyspa Bielawa .....	18
Drawski Park Krajobrazowy .....	18
► Kraina Zaklętego Trójkąta - Trasa .....	19
► Dolina Pięciu Jezior - Trasa .....	25
► Lobeliowe Jeziora - Trasa .....	31
► Dobrzyca - Trasa .....	35
► Trasa wokół jeziora Drawsko .....	44










Przystań  
na  
dłużej

# LEGENDA

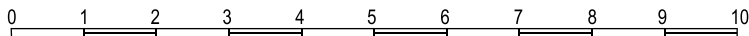
-  Miejsce odpoczynku, kąpielisko, pole biwakowe
-  Noclegi
-  Stadnina koni, ośrodek jeździecki
-  Atrakcja turystyczna
-  Pomniki, osobliwości przyrody
-  Informacja turystyczna
-  Ośrodek zdrowia
-  Wypożyczalnia rowerów
-  Zabytek
-  Punkt widokowy
-  Przystań żeglarska, kajakowa
-  Gastronomia
-  Lądowisko, lotnisko

## TRASY ROWEROWE

-  Czarna "Lobeliowe Jeziora"
-  Zielona "Dobrzyca"
-  Czerwona "Kraina Zakłętego Trójkąta"
-  Niebieska "Dolina Pięciu Jezior"
-  Nieoznakowana trasa wokół jeziora Drawsko

SKALA 1 : 100 000

1 cm - 1 km



Opracowanie graficzne: Tomasz Sapiński



## START

Wszystkie szlaki rowerowe zaczynają się i kończą w punkcie węzłowym szlaków rowerowych przy fontannie na staromiejskim rynku w Czaplunku. Posiadamy 11 wytyczonych tras rowerowych, o łącznej długości 600,3 km. Cztery z nich są oznakowane opisane w niniejszym przewodniku. Wytyczone szlaki rowerowe wydostają się w różnych kierunkach poza miasto. Zahaczają o najatrakcyjniejsze miejsca w Gminie Czaplinek. Odkrywają najpiękniejsze, zupełnie odmienne zakątki sąsiednich gmin i Pojezierza Drawskiego. Każdą trasę rowerową można przejechać w ciągu jednego dnia. Łączą się ze szlakami rowerowymi sąsiednich gmin, tworząc jednolitą sieć szlaków rowerowych oplatającą całe Pojezierze Drawskie.

## INFORMACJE OGÓLNE

Czaplinek to urocze miasteczko położone w województwie zachodniopomorskim, na przesmyku między dwoma jeziorami: Drawsko i Czaplino, w centrum Pojezierza Drawskiego, północnej części Drawskiego Parku Krajobrazowego. U granic miasta leżą jeszcze 3 inne jeziora: MĄTLINO, MŁYŃSKIE i PŁAWNO.

Bogato ukształtowana rzeźba terenu Gminy Czaplinek będąca dziełem lodowca, ponad 40 uroczo położonych jezior oraz okalające je lasy, stwarzają doskonałe warunki dla ludzi poszukujących spokoju, czystego powietrza, słońca, zieleni i wspaniałych przygód.

Największą atrakcją stanowi Jezioro Drawsko drugie, co do głębokości jezioro w kraju (83 m) z licznymi zatokami, półwyspami oraz wyspami, wśród których króluje wyspa Bielawa. Tutaj rozpoczyna się jeden z najpiękniejszych szlaków kajakowych rzeką Drawą im. Kardynała Karola Wojtyły.

Dobrze zagospodarowane ścieżki przyrodnicze, trasy rowerowe oraz szlaki turystyczne stwarzają doskonałe warunki do uprawiania turystyki aktywnej. Lasy kuszą miłośników przyrody bogactwem zwierząt i runa leśnego. Przed wędkarzami nasze wody otwierają szansę na złowienie: sielawy, szczupaka, węgorza, leszcza, pstrąga potokowego, sandacza, karpia, lina czy okonia. Jeziora i rzeki stwarzają idealne warunki do uprawiania żeglarstwa, kajakarstwa czy windsurfingu, a piaszczyste plaże zachęcają do kąpieli wodnych i słonecznych. Osoby spragnione wrażeń mogą popływać na nartach wodnych lub spróbować swoich sił w windsurfingu pod okiem fachowców, na doskonale nadającym się do tego sportu jeziorze Drawsko. Istnieje również możliwość poznania głębin tego pięknego zbiornika wodnego podczas nurkowania.

## HISTORIA

Losy Czaplinka były niezwykle burzliwe. W listopadzie 1286 roku Przemysław II, książę Wielkopolski, późniejszy król Polski, wystawił przywilej nadający zakonowi templariuszy znaczne obszary w rejonie jez. Drawsko i górnego biegu rzeki Drawy. Sprowadzeni tu templariusze obrali za swą siedzibę istniejącą osadę Czaplinek, wznosząc tu zameczek obronny, skąd kierowali nadanymi terenami. Podnosiło to rangę Czaplinka i w połączeniu z innymi czynnikami miastotwórczymi przyczyniło się do tego, iż wkrótce otrzymał on prawa miejskie. Jednak nieznaną jest data nadania Czaplinkowi tych praw. Nawiedzające miasto pożary - a także zawieruchy wojenne - sprawiły, że nie zachowały się żadne dokumenty pozwalające dokładne jej określić. Historycy przyjmują ogólnie, że nastąpiło to między rokiem 1290 a 1334. Pamiątką po pobycie templariuszy była niemiecka nazwa miasta „Tempelburg”. W pierwszej połowie XIV wieku Czaplinek stał się przedmiotem ekspansji brandenburskiej, ale w 1368 roku Kazimierz Wielki odzyskuje dla Polski cały obszar ziemi czaplineckiej. Po usunięciu w 1407 roku z zamku drahimskiego nielegalnych joannitów, król Władysław Jagiełło tworzy z tych terenów starostwo z siedzibą w Drahimiu. Od tej pory losy Czaplinka na wiele lat ściśle wiązały się z burzliwymi dziejami drahimskiego zamku, który przez trzy stulecia pozostawał najbardziej na północ wysuniętą twierdzą wielkopolską. W 1668 roku Czaplinek został oderwany od Polski na rzecz Brandenburgii. W 1725 roku miasto zostało niemal doszczętnie zniszczone przez pożar. W XVIII w. Czaplinek stał się ważnym ośrodkiem rzemiosła sukienniczego. W końcu XVIII w. miasto posiadało 2 młyny wodne, 3 wiatraki, tartak, folusz i cegielnię. W latach 1877 - 1878 doprowadzono do Czaplinka kolej. Przed I wojną światową w mieście działały 3 tartaki parowe, wytwórnia papy i zapalek, garbarnia i browar. Na początku XX w. miasto otrzymało sieć gazowniczą. W okresie międzywojennym wzrosło znaczenie Czaplinka jako miejscowości turystycznej. Czaplinek powrócił do Polski 3 marca 1945 roku. Po wojnie rozwinął się tu przemysł elektrotechniczny - przyjazny dla środowiska naturalnego.



## PUNKTY INFORMACJI TURYSTYCZNEJ

### **Centrum Turystyki Czaplinek LOT Czaplinek**

ul. Rynek 1  
78-550 Czaplinek  
tel./fax. + 48 94 375 47 90  
e-mail: turystyka@czaplinek.pl  
e-mail: lot@czaplinek.pl  
e-mail: promocja@czaplinek.pl

### **Centrum Sportów Wodnych „Delfin”**

ul. Wałęcka 54a  
78-550 Czaplinek  
tel. +48 94 375 43 14  
lub +48 606 890 936  
delfinczaplinek@poczta.onet.pl  
www.kajaki.delfin.prv.pl

### **Biuro Turystyczne „Mrówka” Radosław Wawer**

ul. Wałęcka 3  
78-550 Czaplinek  
tel./fax. +48 94 375 50 67  
tel. + 48 604 576 361  
e-mail: biuro@mrówka.pl  
www.mrówka.pl

### **Przedsiębiorstwo Turystyczne „Stary Drahim”**

Stare Drawsko 24  
78-550 Czaplinek  
tel. +48 94 375 88 20  
fax. +48 94 375 88 12  
www.drahim.com.pl  
e-mail: biuro@drahim.com.pl

### **Przewodnik terenowy po woj. zachodniopomorskim**

Barbara Kowalczyk  
tel. +48 607 128 530,  
Michał Kulesza  
tel. +48 794 426 480  
Więcej informacji na stronie: powrotدوزrodel.pl

### **Przewodnicy terenowi po powiatach:**

#### **Szczecinecki, Drawski, Świdwiński, Łobezki, Wałęcki:**

Małgorzata Hałuszczuk  
tel. +48 604 201 290  
Przewodnik niemieckojęzyczny,

Jolanta Gawlik  
tel. +48 604 484 396  
Przewodnik niemieckojęzyczny,

Marta Gańska e-mail: e-mail: martaganska@wp.pl  
tel. +48 783 566 556

Adrian Libner – tel. +48 609 636 055  
e-mail: adrianlibner@gmail.com

#### **- (przewodnik anglojęzyczny po gminie Czaplinek)**

### **Przewodnik wędkarsko-turystyczny**

Krzysztof Tynny,  
tel. +48 790 310 180  
e-mail: fish.art.1981@gmail.com  
fb: Fish-Art-Czaplinek

### **Serwis rowerowy**

**„Dobry Rower”**  
Erwin Kosiorek  
ul. Drahimska 24  
78-550 Czaplinek  
tel. +48 732 051 003

### **„Auto Moto Części”**

Józef Hoptasz  
ul. Dąbrowskiego 10  
78-550 Czaplinek  
tel. +48 530 699 662







## STARÓWKA

Czaplinecki kompleks staromiejski, w skład którego wchodzi rynek wraz z sąsiadującymi uliczkami, jest charakterystycznym przykładem średniowiecznego rozwiązania urbanistycznego. Dzięki przetrwaniu w strukturze licznych elementów dawnego

układu przestrzennego, czaplinecka starówka wpisana została do rejestru polskich zabytków województwa zachodniopomorskiego.



## KOŚCIÓŁ PW. ŚWIĘTEJ TRÓJCY

Jest to najstarsza murowana budowla Czaplinka wzniesiona w XIII wieku w miejscu, gdzie jak twierdzi większość badaczy stał wcześniej zamek templariuszy. Obecną postać kościół zawdzięcza przebudowie

dokonanej w XVIII wieku po zniszczeniach dokonanych przez pożar w 1725 roku. Bryła kościoła ukierunkowana jest wzdłuż osi wschód-zachód (tzw. kościół orientowany) i nosi dość wyraźne ślady wcześniejszych założeń architektonicznych pochodzących z okresu sprzed odbudowy po pożarze. Wewnątrz znajduje się piękny, drewniany, późnobarokowy, baldachimowy ołtarz z XVIII wieku oraz neoklasycystyczna ambona z I poł. XIX w. Uwagę zwracają neoromańskie organy Sauera z początku XIX w.

## DREWNIANA DZWONNICA KOZŁOWA

Podczas odbudowy kościoła pw. Św. Trójcy po pożarze w 1725 roku zrezygnowano z odbudowy zniszczonej wieży. Dzwony zamówione w roku 1730 u ludwisarzy kołobrzeskich zawieszono na wzniesionej obok kościoła dzwonnicy. Ciekawostką jest łańciski napis na największym dzwonie, który w swobodnym przekładzie oznacza: „Ten, który po raz drugi przez smutne wydarzenia zniszczony ogniem, został odtworzony przez Christiana Heina, kanonika katedralnego poznańskiego, plebana Czaplinka i sekretarza króla polskiego”.





## **KOŚCIÓŁ PW. PODWYŻSZENIA KRZYŻA ŚW.**

Jest to najokazalsza budowla sakralna Czaplinka. Zajmuje całą wschodnią pierzeję rynku. Wybudowany został w latach 1829-1830 na planie krzyża, zawierający cechy neoromańskie i klasycystyczne. We wnętrzu ściany nawy i strop zdobi polichromia autorstwa Drapiewskiego, która powstała po II wojnie światowej. Przedstawia barwną kompozycję z Chrystusem Pantokratorem, bogiem Ojcem, Ewangelistami, Matką Bożą Królową Polski i świętymi polskimi. Na uwagę zasługują także drewniane rzeźby w bocznych ołtarzach, autorstwa miejscowego rzeźbiarza Edwarda Szatkowskiego.



## **IZBA MUZEALNA**

Izba muzealna (ul. Słoneczna 27) skupia wszystkie zbiory historyczne, pamiątkowe, regionalne, które są udostępnione dla mieszkańców i turystów odwiedzających nasze tereny. W swych zasobach posiada zbiory pokazujące życie miasta

i jego mieszkańców przed 1945 r., zawiera również pamiątki po osadnikach przybyłych do Czaplinka po wojnie. Izba skupia znalezione na strychach, komórkach i piwnicach skarby „prosto ze strychu”, a także zabytkowe meble, bibeloty i stylowe pamiątki. W Izbie prezentowane są także prace niektórych twórców z Czaplinka i okolic. Kontakt: tel. +48 94 375 51 77 lub +48 94 375 55 06



## **OTWARTY ZABYTEK**

Otwarty zabytek mieści się przy ul. Studziennej 2 w Czaplinku. Do zwiedzania udostępniona jest kolekcja miniatur, która przedstawia najciekawsze zabytki ryglowe z terenu pojezierza. W autentycznym otoczeniu obiektu zabytkowego podziwiać można zarówno

kunst dawnych budowniczych, jak i dzisiejszych mistrzów modelarstwa. Kolekcję miniatur można także zaprosić do siebie. Stanie się wówczas unikatowym uzupełnieniem edukacyjnych zajęć szkolnych, wydarzeniem kulturalnym, atrakcją turystyczną.



W pakiecie: interesujące konspekty zajęć i atrakcyjne scenariusze spotkań. Organizuje również: warsztaty tematyczne (rękodzieło, rzemiosło, ginące zawody), zajęcia w pracowniach (modelarstwo, patchwork, tkanina artystyczna, ceramika), specjalistyczne szkolenia i kursy, spotkania branżowe. W GALERII SZTUKI można zakupić oryginalne wyroby artystyczne. Obiekt czynny jest codziennie od godziny 10:00 do ostatniego gościa. Szczegóły na stronie internetowej: [www.totuczaplinek.pl](http://www.totuczaplinek.pl), tel. +48 512 338 957



### **POMNIK PAPIEŻA**

Pomnik Papieża, odsłonięty został w 2005 roku, w 50 rocznicę spływu kajakowego księdza Karola Wojtyły rzeką Drawą, a który to spływ zaczynał się właśnie w Czaplunku. Pomnik stoi nad brzegiem jeziora Drawsko, przy promenadzie, tuż obok zabytkowego budynku Nadleśnictwa. Ksiądz Karol Wojtyła wraz z grupą skupionej wokół niego młodzieży prowadził bardzo aktywny tryb życia. Latem organizowano spływy kajakowe i obozy wędrowne, zimą wyjazdy na narty, wiosną i jesienią piesze wycieczki. Trzy wyprawy kajakowe miały miejsce na rzece Drawie. Pierwszy spływ rozpoczął się 18 lipca 1955 roku w miejscu, gdzie dziś mieści się plaża miejska. Następny spływ miał miejsce w roku 1961, płynięto wówczas górną Drawą i Piławą, ostatni ponownie Drawą w roku 1967.

### **SŁAWOGRÓD**

Gród „Sławogród” jest rekonstrukcją warowni wczesno-średniowiecznej. Wiernie oddane historyczne rekonstrukcje budynków i fortyfikacji działają na wyobraźnię jak wrota czasu. Po przekroczeniu bramy można przenieść się do świata przodków, gdzie rozpocznie się przygoda z przeszłością. Cała osada tętni życiem. Niedaleko palisady znajduje się zagroda ze zwierzętami, przy chacie rosną zioła, z których gospodyni robi wywary i leki. Grodziska pilnują dzielni wojowie, którzy odpierają ataki barbarzyńskich sąsiadów i obcych plemion. Na krośnie niewiasty tkają piękne materiały, a z kuźni sypią się bogato iskry, które wznieca kowal! Można tu odwiedzić najstarszego i najmądrzejszego męża, który opowie o dawnych bogach i odsłoni przyszłość używając magicznych run. Stragany uginają się pod ciężarem bogatej oferty kupców, którzy zwożą towary ze wszystkich stron świata. Sławogród jest miejscem historycznym i miejscem zabawy. Jest czynny cały sezon letni dla turystów i cały rok dla szkół i klientów indywidualnych. Szczegóły na stronie internetowej: [www.slawograd.eu](http://www.slawograd.eu), tel. +48 502 489 740.





## **PARK LINOWY LINOLANDIA**

Do dyspozycji gości 4 trasy o różnym stopniu trudności oraz różnej wysokości (od 1 do 11 m wysokości). Każda z tras stanowi wysokościowy system platform i przeszkód linowych zainstalowanych na drzewach.

Na śmiałków czekać tu będą mosty birmańskie, belki złośliwe, meandrujące pale, ścianki wspinaczkowe, zjazdy tyrolskie i wiele innych ciekawych atrakcji. W parku bawić się mogą zarówno dzieci (od 2-go roku życia), młodzież, jak i osoby dorosłe. System parku linowego został zaprojektowany i stworzony w taki sposób, aby każda osoba bez względu na stopień sprawności fizycznej mogła przejść całą trasę ciesząc się niezwykłą przygodą. Niecodzienne formy rekreacji i sportu są doskonałym sposobem, aby zachęcić dzieci, młodzież oraz osoby dorosłe do aktywności fizycznej. Szczegóły na stronie: [www.linolandia.com](http://www.linolandia.com), tel. +48 793 933 124.

## **RUINY ZAMKU DRAHIM W STARYM DRAWSKU**

Zawaliska zamku usytuowane na wzniesieniu, w wąskim przesmyku między jeziorami Drawsko i Żerdno, w miejscowości Stare Drawsko, przy szosie wiodącej do Kołobrzegu. Są jedną z cenniejszych pamiątek historycznych regionu czaplineckiego. Zamek wybudowany został przez joannitów około 1360 roku. Od 1407 do 1668 r. był siedzibą starostów polskich. Od XVIII wieku pozostaje w ruinie. Pozostałości solidnych zamkowych murów o grubości dochodzącej do 2,5 m i o wysokości 12 m, świadczą o dawnej świetności tej warowni. Zamek jest obecnie własnością prywatną i jest dostępny do zwiedzania. W zamku funkcjonuje muzeum. Latem na dziedzińcu zamkowym i u jego podstawy organizowane są różnorodne imprezy historyczne, zwłaszcza rycerskie.

Szczegóły na stronie: [www.drahim.pl](http://www.drahim.pl), tel. +48 665 763 259.







## PAŁAC W SIEMCZYNI

W dużym, liczącym około 3,4 ha, założonym jeszcze w latach 30-tych XVIII wieku, parku, składającym się z dębów, lip, klonów, świerków, kasztanowców, pięknej grabowej alei, kryje się największy i najpiękniejszy w okolicach Czaplinka pałac. Wybudowany został w latach 1722 – 1728 w stylu barokowym, później został powiększony i przebudowany. Wzniesiono go na planie podkowy, z tarasem pośrodku, część środkowa nakryta jest mansardowym dachem, lewe skrzydło piętrowe, prawe to przybudówka. Z dawnego wyposażenia pozostało niewiele, są fragmenty dwóch kominków, resztki jednego pieca z holenderskich kafli oraz gipsowe sztukaterie w jednej z sal pałacowych na piętrze. Do końca XVIII wieku pałac był własnością rodu von Goltzów, w XIX wieku należał do rodu von Arnim, a następnie aż do 1945 roku należał do rodziny von Bredow. Po II wojnie światowej został upaństwowiony, natomiast w latach 1950 - 1985 funkcjonowała w nim szkoła podstawowa. Od roku 1990 jest własnością prywatną. Obecnie wchodzi on w skład kompleksu turystycznego oraz konferencyjno - wypoczynkowego. Od maja 2019 roku w pałacu funkcjonują: unikalne na skalę województwa Interaktywne Muzeum Baroku (Najlepszy Produkt Turystyczny Pomorza Zachodniego w 2019 roku) oraz Uniwersalium Rzemiosł Różnych.

Zwiedzanie Pałacu: tel.+48 506 857 51.

Szczegóły na stronie:

[www.palacsiemczyno.pl](http://www.palacsiemczyno.pl), tel. +48 94 375 86 21.





### **MŁYN WODNY W GŁĘBOCZKU**

W niewielkiej wsi powstałej w XIX wieku jako folwark sąsiedniego Rzepowa, zachował się bardzo ciekawy zespół młyński z końca XIX wieku, w którego skład wchodzi m.in. ryglowy budynek młyna oraz spichlerz.



### **ŻELISŁAWSKI ZAPIECEK**

Żeliszawie jest niewielką wsią położoną w pobliżu jeziora Kaleńskiego. Od kilku lat działa tu stowarzyszenie „Żeliszawski Zapiecek”. W wsi w piecu chlebowym wypiekane są „szczodraki” – czyli bułeczki z kapustą z różnorodną

domieszką ziół i warzyw. Kultuwyje się tu również dawne tradycje tkackie i garncarskie. Każdy z produkowanych towarów można kupić w Żeliszawiu, bądź na licznych okolicznych jarmarkach. Można też wziąć udział w warsztatach i samemu upiec, utkać, uprząść z wełny i ulepić z gliny to, co nam podpowie wyobraźnia. Kontakt: tel. +48 888 139 583.



### **KUŹNIA CERAMICZNA W SIEMCZYNIE**

Znajduje się w miejscowości Siemczyno na terenie zespołu pałacowo-folwarcznego, obok remizy strażackiej. W kuźni prowadzone są warsztaty ceramiczne indywidualne oraz grupowe. Każdy uczestnik może zapoznać się z technikami lepienia ręcznego i na kole garncarskim. Organizowane są również plenery z wypalaniem ceramiki.

Kontakt: tel. +48 605 578 600.





## **GŁAZ „TEMPELBERG”**

Głaz „Tempelburg” – dawna nazwa Czaplinka, wryta wraz z datą 1858 r. na największym pomniku przyrody nieożywionej. Jest to głaz narzutowy z szarego granitu o obwodzie 19,5 m i wysokości 3,5 m ponad ziemią, a znajduje się w pobliżu miejscowości Cichorzecze. Na głazie wryty jest napis „Tempelb 1858” (Tempelburg to niemiecka nazwa Czaplinka) oraz „Plago” (niemiecka nawa pobliskiego Pławna). Przez wiele lat pełnił on rolę kamienia granicznego, tędy bowiem przebiegała granica Starostwa Drahimskiego.

## **KAMIENNA DROGA W PŁAWNIE**

Droga znajduje się w Pławnie, ok. 5 km od Czaplinka. Prowadzi ona od strony XIX-wiecznego dworu w kierunku łąk leżących w zagłębieniu terenowym stanowiącym przedłużenie doliny jezior Pławno i Pławskie Małe. W tej dolinie ta krótka droga kończy swój bieg łącząc się ze starą drogą biegnącą od strony Żeliszawia w kierunku Broczyna. Na kilkudziesięciometrowym odcinku drogi, po obu jej stronach ustawione są wielkie głazy. To one decydują o niezwykłości tej drogi. Czym kierował się dawny właściciel pławieńskiego dworu każąc ustawić wzdłuż drogi szpaler wielkich głazów? Można przypuszczać, że nie były to raczej względy praktyczne, lecz fantazja właściciela tutejszej posiadłości.





## JEZIORO DRAWSKO

Jeziro Drawsko jest największym (1871 ha) i najgłębszym (83 m) jeziorem Pojezierza Drawskiego. Pod względem głębokości Drawsko zajmuje drugie miejsce w kraju. Jezioro charakteryzuje się bardzo rozbudowaną linią brzegową, której długość wynosi około 75 km. Posiada liczne zatoki oraz kilka półwyspów. Na jeziorze znajduje się również 14 wysp. Uroku dodają brzegi jeziora, które na wielu odcinkach mają charakter klifów, ich wysokość dochodzi do 40 metrów nad poziom lustra wody. Tutaj też rozpoczyna się


szlak kajakowy rzeką Drawą, a w wodach jeziora żyje reliktowy skorupiak. Uroki jeziora można poznać także korzystając z bogatej oferty ośrodków wypoczynkowych, gdzie funkcjonują wypożyczalnie rowerów wodnych, łodzi wiosłowych czy kajaków. Po jeziorze kursują stateczki spacerowe, które pływają na wyspę Bielawę – piątą co do wielkości wyspę śródlądową w Polsce. Stateczki można również wynająć na dowolną trasę po jeziorze.

Stateczek „Perkoz”  
Ośrodek Sportów Wodnych  
w Czaplunku  
ul. Nabrzeże Drawskie 1  
78-550 Czaplunek  
tel. +48 665 777 716


Stateczek „Aquarius”  
Ośrodek Wypoczynkowy  
„Drawtur”  
ul. Pięciu Pomostów 1  
78-550 Czaplunek  
tel. 94 +48 375 54 54

## RZĘKA DRAWA

Rzeka Drawa ma swój początek w rynnowej dolinie polodowcowej, tzw. Dolinie Pięciu Jezior, położonej pomiędzy Połczynem Zdrojem a Kluczewem. Jest drugim co do wielkości dopływem Noteci. Drawa ma długość 185,9 km, wypływa z Jeziora Krzywego na wysokości 150 m n.p.m., położonego 7 km na południowy wschód od Połczyna Zdroju. Uchodzi zaś do Noteci w pobliżu Krzyża, na wysokości 28 m n.p.m. Drawą kilkakrotnie spływał ksiądz Karol Wojtyła, papież Jan Paweł II, na którego cześć szlak został nazwany. Wydarzenie to upamiętniają pomniki w Starym Drawsku (Matka Boska z wiosłem) i w Czaplunku (Pomnik Papieża). Cały obszar wzdłuż rzeki Drawy charakteryzuje się urozmaiconą rzeźbą terenu, która jest dziełem łądłodu skandynawskiego. Malownicze wzgórza morenowe dochodzą do wysokości 219 m n.p.m.







## **JEZIORO ŻERDNO**

Jezioro Żerdno zwane również Srebrnym, jest dawną zatoką jeziora Drawsko. Powierzchnia jeziora to 205 ha, a maksymalna głębokość 36 m. W odległości 2 km w kierunku wschodnim znajduje się jezioro Komorze, gdzie swój początek bierze szlak kajakowy Piławy. Woda jeziora zaliczana jest do I klasy czystości.



## **JEZIORO PROSINO**

Rezerwat ornitologiczny założony w 1988 roku w celu ochrony miejsc lęgowych i bytowych ptaków wodnych i błotnych. Na jeziorze i w jego sąsiedztwie gniazduje 26 gatunków ptaków m.in. perkoz, błotniak stawowy, czajka, mewa śmieszka, pliszka żółta, sikora czarnogłowa. Ptaki można dogodnie obserwować przez lornetkę z przygotowanego stanowiska.

## **ŚCIEŻKA PRZYRODNICZA KUKÓWKA**

To nazwa utworzonej w 2009 r. nowej ścieżki przyrodniczej położonej na terenie miejscowości Czarne Wielkie. Początek ścieżki znajduje się przy cmentarzu w Czarnym Wielkim, koniec nad jeziorem Kolbackim (Kołbackim). Długość trasy ok. 5 km. Atrakcją ścieżki jest najwyższe na terenie Gminy Czaplinek wzniesienie - Kukówka (206,3 m n.p.m.)



## **ŚCIEŻKA PRZYRODNICZA WYSPA BIELAWA**

Wyspa Bielawa położona jest w północnej części jeziora Drawsko, ok. 500 metrów w linii prostej od Starego Drawska. Wyspa zajmuje powierzchnię 79,5 ha i jest piątą co do wielkości wyspą śródlądową w Polsce. Dawniej wykorzystywana rolniczo (m.in. prowadzono na niej uprawę wikliny). Poznanie wyspy umożliwia istniejąca ścieżka przyrodnicza. Podczas 1,5 godzinnego spaceru można poznać typową dla wysp jeziornych przyrodę. Przygotowane są również stanowiska do obserwacji płazów i ptaków zamieszkujących wyspę i jezioro. Atrakcją ścieżki jest również wieża służąca do obserwacji dużych ssaków wyspy oraz niewielka kolonia kormoranów, zlokalizowana na wysepce w pobliżu Bielawy. Wyspa jest atrakcyjną przystanią dla żeglarzy. Wyprawę na wyspę warto polecić również miłośnikom spotkań przy ognisku, można tam również skorzystać z ławostolów oraz altany.

## **DRAWSKI PARK KRAJOBRAZOWY**

Utworzony został 24 kwietnia 1979 r. w celu zachowania i ochrony wartości przyrodniczych. Obejmuje najcenniejszy pod względem przyrodniczym, kulturowym, historycznym i krajobrazowym fragment Pojezierza Drawskiego. Powierzchnia Parku wynosi 41 tysięcy ha. Położony jest na terenie sześciu gmin: Barwice, Borne Sulinowo, Czaplunek, Ostrowice, Połczyn-Zdrój i Złocieniec. Występuje tu 695 gatunków roślin naczyniowych, z czego 42 podlegają ochronie prawnej. Park jest również ostoją ptaków o randze europejskiej. Jego awifauna liczy 138 gatunków lęgowych. Istnieje tu osiem rezerwatów przyrody oraz około 300 pomników przyrody objętych ochroną. Dla przybliżenia walorów Drawskiego Parku Krajobrazowego, utworzono na jego obszarze cztery ścieżki przyrodnicze „Dolina Pięciu Jezior”, „Przełom Rzeki Dębnicy”, „Wyspa Bielawa” oraz „Spyczyna Góra - Jezioro Prosińskie”. W 2018 roku na terenie parku powstały nowe ścieżki geoturystyczne oraz wiele elementów infrastruktury turystycznej (miejsca wypoczynku, tablice edukacyjne itp.)





## KRAINA ZAKŁĘTEGO TRÓJKĄTA



**CZAPLINEK – KOŁOMĄT – J. DOŁGIE WIELKIE – SIKORY – J.KOMORZE–RAKOWO–KOMORZE–KUSZEWO–ŻERDNO–STAREDRAWSKO–NOWEDRAWSKO–SIKORY–CZAPLINEK**

**DŁUGOŚĆ: 44 KM**

W południowo-wschodniej części Drawskiego Parku Krajo-  
brazowego, na północny wschód od Czaplina, rozpościera się  
tajemnicza KRAINA ZAKŁĘTEGO TRÓJKĄTA. Tworzy ją obszar  
w obrębie trzech niezwykłych jezior: Dołgiego Wielkiego, Komorza  
i Żerdna (zwanego dawniej Srebrnym). Nieodgadnione to tereny,  
mocno pofalowane polodowcowymi wzgórzami, dolinami  
i kotlinami, przepastnymi rynnami jezior, wąwozami i jarami.  
Różnice w poziomie są tak znaczne, a widoki tak niezwykłe, że  
przyprawiają o zawrót głowy.

- ▶ **0,0 km** Naszą podróż rozpoczynamy na czaplineckim, zabytkowym  
rynku. Wąską uliczką, tuż za kościołem Podwyższenia Krzyża św.  
opuszczamy rynek. Przecinamy CZAPLINECKĄ STRUGĘ płynącą  
z j. CZAPLINO do j. DRAWSKO. Ulicą Szczecinecką kierujemy się na  
wschód, za miasto ku jeziornemu przesmykowi rozgraniczającemu  
wody jezior CZAPLINO i MAŁLINO. Dalej szlak rowerowy prowadzi  
wzdłuż wschodniego zbocza wąskiej i głębokiej rynny jeziora  
MAŁLINO.
- ▶ **3,0 km** W dolinie między jeziorami MAŁLINO i DOŁGIE WIELKIE leży  
wioska KOŁOMĄT (dawniej Rowik).
- ▶ **3,2 km** Za drewnianym krzyżem szlak wiedzie poprzez strugę, ku  
południowemu krańcowi jeziora DOŁGIE WIELKIE.
- ▶ **3,8 km** Stajemy u wrót KRAINY ZAKŁĘTEGO TRÓJKĄTA. Przy  
brzegu jeziora znajduje się pole biwakowe i niestrzeżone miejsce  
do kąpieli. Jezioro DOŁGIE WIELKIE leży na dnie długiej na 3 km,





Przystań na dłużej



### TRASA ROWEROWA "KRAINA ZAKŁĘTEGO TRÓJKĄTA"

- CZAPLINEK – KOŁOMĄT – jez. DOŁGIE WIELKIE
- SIKORY – jez. KOMORZE – RAKOWO
- KOMORZE – KUSZEWO – ŻERDNO
- STARE DRAWSKO – NOWE DRAWSKO
- SIKORY – CZAPLINEK

Długość trasy - 44 km.

Skala 1 : 100 000  
1 cm = 1 km







głębokiej rynny polodowcowej. Powierzchnia lustra wody wynosi 44,4 ha, a głębokość dochodzi do 5,1 m. Jadąc ścieżką wzdłuż wschodniej linii brzegowej jeziora podziwiamy piękny mieszany las, porastający coraz wyżej piętrzącą się nadbrzeżną skarpę.

- ▶ **4,9 km** W połowie długości jeziora, znajduje się półwysp.
- ▶ **5,3 km** Napotykamy na swej drodze potężny, dwumetrowej wysokości głaz narzutowy. Tkwi on niczym zakłęty strażnik u podnóża stromego zbocza porośniętego bukami.
- ▶ **6,7 km** Przy północnym krańcu jeziora DOŁGIE WIELKIE opuszczamy wspaniałą dolinę wspinając się na grzbiet wzgórza rozdzielającego dwie polodowcowe rynny jezior DOŁGIE WLK. i KOMORZE.
- ▶ **7,4 km** Zahaczamy o zabudowania malowniczo położonej wioski SIKORY i kierujemy się na wschód w stronę widocznej ściany lasu. Z polnej drogi rozległe pejzaże na dolinę jeziora KOMORZE. Przed nami najtrudniejszy, blisko 3 kilometrowy odcinek szlaku prowadzący drogą przez tajemniczy las. Za lasem roztacza się widok na wzgórza otaczające jezioro KOMORZE.
- ▶ **12,0 km** Mijamy osamotnione zabudowania i kamienisto-szutrową drogą dojeżdżamy do szosy.
- ▶ **15,4 km** Skręcając w lewo dojeżdżamy do widocznej z oddali wsi RAKOWO. Mijając wieś zbliżamy się do niezwykle urokliwego miejsca: po prawej stronie jezioro RAKOWO (pow. 18 ha), po lewej jezioro KOMORZE.
- ▶ **16,7 km** Oba jeziora łączy w tym miejscu rzeczka PIŁAWA.
- ▶ **17,1 km** Przy wschodnim końcu jeziora KOMORZE znajduje się rozległa piaszczysta plaża. Szlak rowerowy wtapia się w żywiczny, sosnowy las, porastający pagórkowaty teren i ociera się o KRAINĘ MAŁYCH JEZIOR. W głębi iglastego lesu tkwią niczym klejnoty – małe jeziorka wytopiskowe.
- ▶ **19,9 km** Dojeżdżamy do letniskowej wioski KOMORZE, w której usytuowany jest „Pensjonat Kowalski” - ośrodek jeździecki świadczący różnorodne usługi turystyczne. Za wioską szlak rowerowy zagłębia się w las.



- ▶ **21,2 km** Na skrzyżowaniu z leśną drogą opuszczamy wstęgę asfaltu, jadąc dalej, w lewo, leśną drogą. W pobliżu brzegu jeziora KOMORZE mijamy, położony obok stawów, Ośrodek Wypoczynkowy Warszawskiego Przedsiębiorstwa Geodezyjnego.
- ▶ **22,5 km** Zdobywamy szczyt wysokiego pagórka i docieramy do drogi asfaltowej Czaplinek - Barwice. Skracamy w lewo i droga tą, obsadzoną jesionami i klonami jedziemy w kierunku wsi KUSZEWO.
- ▶ **26,7 km** Za wioską KUSZEWO następuje 1,5 kilometrowy zjazd w dolinę jeziora KOMORZE. Z drogi piękny widok na jezioro ŻERDNO i wzgórze na horyzoncie.
- ▶ **28,2 km** Na wysokości WYDRZEJ WYSPY przy zachodnim krańcu jeziora KOMORZE szlak rowerowy skręca w prawo opuszczając asfalt (jadąc dalej asfaltem dotrzemy do wsi SIKORY i po 4 km do CZAPLINKA). Kierujemy się na północny zachód, w stronę masywu SPYCZYNEJ GÓRY (203 m n.p.m.). Przechodzimy głęboką dolinę strugi płynącej do j. ŻERDNO i wspinamy się po stoku SPYCZYNEJ GÓRY, obok samotnego gospodarstwa. Po skłonie wzniesienia kamienna droga opada ku wiosce ŻERDNO, położonej u stóp SPYCZYNEJ GÓRY nad j. ŻERDNO. Jezioro to posiada 205 ha powierzchni, a jego głębokość dochodzi do 36 m.
- ▶ **31,1 km** Przy krzyżu w środku wioski od szlaku rowerowego odbija w prawo kamienna droga i pnie się na odcinku 400 m na wierzchołki SPYCZYNEJ GÓRY. Wyjeżdżając z wioski przecinamy nurt rzeki DRAWY uchodzącej tu do j. ŻERDNO. Z grzbietów piaszczystych pagórków rozpościerają się niezapomniane widoki jeziorną toń. Jadąc wzdłuż północnego brzegu j. ŻERDNO mijamy ładnie położony Ośrodek Wypoczynkowy „Camp Drawa”, gdzie organizowane są kolonie i zielone szkoły.





- ▶ **32,4 km** Szlak rowerowy ZAKŁĘTY TRÓJKĄT łączy się z niebieskim szlakiem rowerowym DOLINA PIĘCIU JEZIOR i dotarłszy do szosy CZAPLINEK – POŁCZYN ZDRÓJ opada na dno doliny, do wioski STARE DRAWSKO.
- ▶ **34,2 km** STARE DRAWSKO usytuowane jest na przesmyku między jeziorami ŻERDNO i DRAWSKO. W miejscu, gdzie rzeka DRAWA łączy oba akweny stoi neogotycki kościół zbudowany w latach 1869-1870. Obok na wzgórzu wznoszą się ruiny zamku DRAHIM zbudowanego ok. 1360 r. przez zakon Joannitów. W latach 1407-1668 mieściła się tu siedziba Starostwa Drahimskiego Królestwa Polskiego. Od XVIII wieku zamek popadł w ruinę. Obecnie obiekt znajduje się w prywatnych rękach i funkcjonuje jako muzeum. Pokonawszy jeziorny przesmyk rozstajemy się ze szlakiem DOLINA PIĘCIU JEZIOR i wzdłuż jeziora ŻERDNO zostawiając po prawej stronie szosę zmierzamy do wioski NOWE DRAWSKO rozlokowanej na wysokim, południowo-wschodnim brzegu jez. ŻERDNO. Przecinamy wioskę NOWE DRAWSKO, będącą miejscem letniego wypoczynku wielu turystów łaknących spokoju, widoków zachodzącego słońca i domowego zacisza licznych gospodarstw agroturystycznych.
- ▶ **36,6 km** Jadąc dalej z NOWEGO DRAWSKA do SIKOR podziwiamy z pagórków fantastyczne widoki jeziora DRAWSKO i okolic.
- ▶ **39,2 km** Wioska SIKORY przepięknie położona na zboczu wzniesienia, między dwoma małymi jeziorkami, leży w samym centrum KRAINY ZAKŁĘTEGO TRÓJKĄTA. Stoi tu kościół św. Stanisława z ciosanych głazów narzutowych, zbudowany na planie prostokąta w 1869 r. Z SIKOR niedaleko już do CZAPLINKA. Czaplinecki gród wita nas widokiem j. DRAWSKO z campingami i plażą miejską.
- ▶ **43,8 km** Ulicami: Drahimską, Młyńską, Słoneczną, przez mostek na CZAPLINECKIEJ STRUDZE i obok kościoła pw. Podwyższenia Krzyża Św. docieramy na miejski rynek kończąc wyprawę szlakiem przez KRAINĘ ZAKŁĘTEGO TRÓJKĄTA.







## DOLINA PIĘCIU JEZIOR

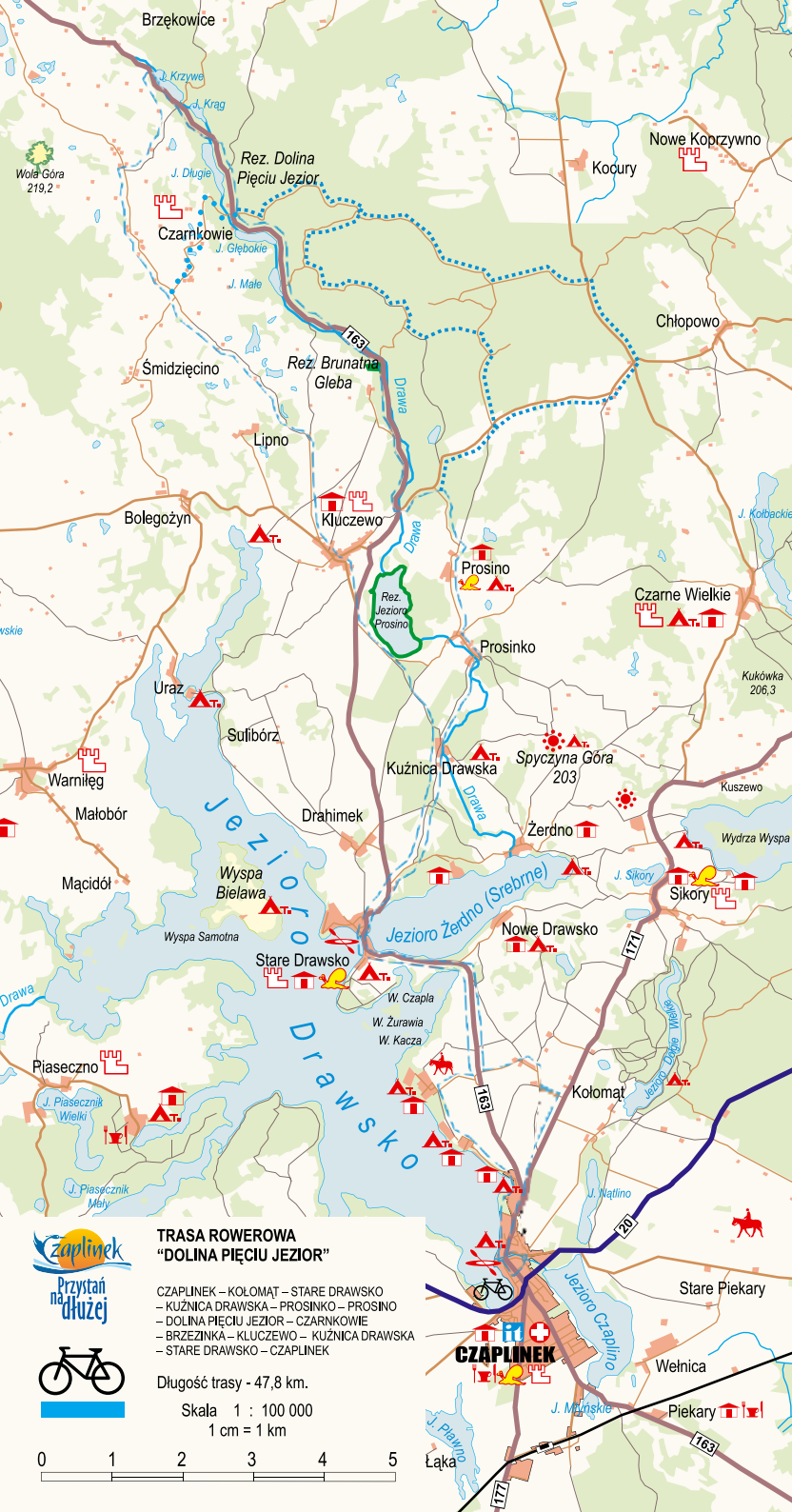


**CZAPLINEK – KOŁOMĄT – STARE DRAWSKO – KUŹNICA DRAWSKA – PROSINKO – PROSINO – DOLINA PIĘCIU JEZIOR – CZARNKOWIE – BRZEZINKA – KLUCZEWO-DRAHIMEK – STARE DRAWSKO – CZAPLINEK**

**DŁUGOŚĆ: 47,8 KM**

Jednym z najpiękniejszych zakątków POJEZIERZA DRAWSKIEGO jest położona na północ od Czapliska DOLINA PIĘCIU JEZIOR. Na dnie długiej i bardzo głębokiej polodowcowej doliny, przecinającej obszar wzniesień dochodzących do 222 m n.p.m., rozlokowanych jest pięć jezior, połączonych nurtem rzeki DRAWY biorącej tu swój początek. Strome zbocza, ponacinane imponującymi jarami i wąwozami, piętrzą się na wysokość ok. 60 m ponad poziom luster wody. Wzdłuż szlaku rowerowego położone są trzy rezerwy przyrody: ornitologiczny – JEZIORO PROSINO, glebowy – BRUNATNA GLEBA i krajobrazowy – DOLINA PIĘCIU JEZIOR.

- ▶ **0,0 km** Podróż w DOLINĘ PIĘCIU JEZIOR rozpoczynamy na rynku w CZAPLINKU. Ulicami: Ogrodową, Długą, obok budynku starego młyna na CZAPLINECKIEJ STRUDZE i dalej Drahimską opuszczamy miasto szosą nr 171 w kierunku na BARWICE.
- ▶ **3,1 km** Z szosy wysadzonej klonami i jesionami skręcamy w lewo w polną drogę prowadzącą przez wieś KOŁOMĄT. Mijamy zabudowania KOŁOMĄTU jadąc na północny-zachód w kierunku jeziora ŻERDNO.
- ▶ **5,8 km** Szlak nasz łączy się z czerwonym szlakiem rowerowym KRAINA ZAKŁĘTEGO TRÓJKĄTA. Mknijemy wzdłuż linii brzegowej jeziora ŻERDNO (powierzchnia 205 ha, długość 3,1 km, głębokość 36 m) zbliżając się do wioski STARE DRAWSKO.



**TRASA ROWEROWA  
"DOLINA PIĘCIU JEZIOR"**

- CZAPLINEK – KOŁOMĄT – STARE DRAWSKO
- KUŹNICA DRAWSKA – PROSINKO – PROSINO
- DOLINA PIĘCIU JEZIOR – CZARNKOWIE
- BRZEZINKA – KLUCZEWO – KUŹNICA DRAWSKA
- STARE DRAWSKO – CZAPLINEK

Długość trasy - 47,8 km.

Skala 1 : 100 000  
1 cm = 1 km



Przystań  
dłużej



**CZAPLINEK**

- ▶ **7,2 km** W centrum wioski, w największym miejscu przesmyku, na wzgórzu wznoszą się ruiny zamku DRAHIM zbudowanego ok. 1360 roku przez zakon Joannitów. W latach 1407-1668 mieściła się tu siedziba starostwa polskiego. Od XVIII w. zamek popadł w ruinę. Grubość murów dochodzi do 2,5 m, a wysokość ruin do 12 m. Obok ruin zamkowych stoi neogotycki, jednonawowy kościół pw. Wszystkich Świętych zbudowany w latach 1869-70. Za kościołem nurt rzeki DRAWY łączy jezioro ŻERDNO i DRAWSKO (powierzchnia 1871 ha, głębokość 83 m). Długim podjazdem wydostajemy się na skraj zbocza jeziornej doliny.
- ▶ **8,1 km** Z asfaltowej szosy skręcamy w prawo i na rozwidleniu dróg (8,7 km) rozstajemy się z czerwonym szlakiem rowerowym. W odległości 700 m w kierunku ŻERDNO nad jeziorem ŻERDNO usytuowany jest ośrodek wypoczynkowy „Camp Drawa”. Zbliżając się do wioski KUŹNICA DRAWSKA podziwiamy z prawej strony wspaniały widok na rozległą dolinę rzeki DRAWY i malownicze szczyty masywu SPYCZYNEJ GÓRY (203 m n.p.m.).
- ▶ **10,2 km** Mała wioska KUŹNICA DRAWSKA ulokowana jest na skraju szerokiej, połodowcowej doliny, nad rzeczką DRAWĄ.
- ▶ **10,6 km** Tuż obok mostku na rzece, na rozstaju wiejskich dróg, pod starym dębem, stoi kapliczka Matki Boskiej. Przybysze z trudem odnajdujący to zapomniane miejsce są bacznie obserwowani przez mieszkańców dwóch czaplińców umiejscowionych na skraju wsi. Z KUŹNICY DRAWSKIEJ do PROSINKA szlak rowerowy prowadzi przez rzeczną dolinę otoczoną pagórkami.
- ▶ **12,0 km** W PROSINKU przecinamy nurt rzeki DRAWY i przy końcu wsi, przed krzyżem skręcamy w lewo, w stronę wioski PROSINO. Z wysoko położonych wzgórz podziwiać można odległe pejzaże z doliną DRAWY i wieżą kościoła w KLUCZEWIE.
- ▶ **14,9 km** Za PROSINEM dojeżdżamy do nitki asfaltu i jadąc na południowy zachód docieramy do szosy CZAPLINEK – POŁCZYN ZDRÓJ.
- ▶ **15,7 km** Przed nami, w kierunku północno-zachodnim, na odcinku ok. 10 km ciągnie się niepowtarzalna i wspaniała połodowcowa dolina, dnem której płynie DRAWA przepływając przez pięć jezior. Wzdłuż nurtu rzeki wije się wstęga szosy. Zbocza doliny wznoszą się stopniowo coraz wyżej i wyżej.

W TYM MOMENCIE MOŻNA KONTYNUOWAĆ SZOSĄ 163 LUB WYBRAĆ TRASĘ ALTERNATYWNA (PATRZ STRONA 28)

- ▶ **17,9 km** W prawo od szlaku zbacza leśna droga, zanurzając się przepięknym wąwozem w niezgłębiony bukowy las. W tym miejscu położony jest rezerwat przyrody BRUNATNA GLEBA (powierzchnia 1,1 ha), w którym ochronie podlegają rzadkie twory glebowe – brunatna gleba wraz z runem leśnym.
- ▶ **19,9 km** W towarzystwie starych, nasiennych buków porastających wschodni stok doliny zbliżamy się do jeziora MAŁEGO (powierzchnia 2 ha, 145,2 m n.p.m.). Wjeżdżamy w granice rezerwatu przyrody DOLINA PIĘCIU JEZIOR utworzonego w 1987 r. na powierzchni

228,78 ha, w celu zachowania najpiękniejszej formy morfologicznej POJEZIERZA DRAWSKIEGO, z różnorodną szatą roślinną lasów, zbiorników wodnych, torfowisk niskich i licznymi stanowiskami roślin chronionych, w tym górskich. POJEZIERZA DRAWSKIEGO, z różnorodną szatą roślinną lasów, zbiorników wodnych, torfowisk niskich i licznymi stanowiskami roślin chronionych, w tym górskich.

- ▶ **20,7 km** Mknijemy dalej wstęgą szosy obok samotnych zabudowań, wzdłuż trzeciego jeziora – DŁUGIEGO (powierzchnia 9 ha, 149,2 m n.p.m.), czwartego – KRAĞ (OKRAĞŁE) i piątego KRZYWEGO (GÓRNEGO) (powierzchnia 7,5 ha, 150,6 m n.p.m.).
- ▶ **24,4 km** Przy południowym końcu jeziora GÓRNEGO skręcamy w lewo w gliniastą drogę, która biegnie skosem, po stromym stoku, na skraj doliny. Ze stoku roztacza się niezapomniany widok na jezioro GÓRNE i wstęgę szosy.
- ▶ **24,9 km** Na krawędzi zbiega stok przecina imponujący jar wypełniony głazami narzutowymi. Za nami, głęboko w dole DOLINA PIĘCIU JEZIOR, a przed nami, na wysokości ok. 200 m n.p.m. wspaniały górzysty krajobraz, urozmaicony rozrzuconymi domostwami i stawami. Polna dróżka wiję się między pagórkami i połączywszy się z kamienistą drogą wiedzie do wioski CZARNKOWIE.

#### TRASA ALTERNATYWNA

Ze względu na bardzo natężony na szosie 163 ruch kołowy i związane z tym niedogodności można wybrać dwie trasy alternatywne.

1. Wyjeżdżając na wąską szosę od strony PROSINA skręcamy w prawo na BARWICE (szlak zaś prowadzi w lewo do szosy nr 163).



Po ok. 1,5 km możemy skrócić w lewo na leśny czerwony szlak pieszy. Jadąc tym szlakiem ok. 5 km docieramy do płytowej drogi (niebieski szlak pieszy), skręcamy w lewo i jedziemy nią aż do szosy 163 na wysokości miejscowości CZARNKOWIE. Przed wyjazdem na szosę można zaplanować odpoczynek nad jeziorem Głębokie. Jest również możliwa dłuższa trasa, która wiedzie asfaltem i drogą płytową.

2. Wyjeżdżając na wąską szosę od strony PROSINA skręcamy w prawo na BARWICE (szlak zaś prowadzi w lewo do szosy nr 163). Po ok. 4 km docieramy do miejscowości STARE GONNE, następnie, po ok. 2 km na skrzyżowaniu skręcamy w lewo na OGARTOWO, aby po kolejnych 2 km skrócić w lewo na drogę płytową (niebieski szlak pieszy). Drogą tą po ok. 7 km dotrzemy do szosy 163 na wysokości miejscowości CZARNKOWIE.

Obie trasy alternatywne prowadzą przez dość wymagający teren Szwajcarii Połczyńskiej. Trzeba liczyć się z częstymi podjazdami, a także fragmentami drogi, na której prowadzone są wycinki drzew. Unika się jednak ruchu kołowego, a walory przyrodnicze tej południowej krainy nie mają sobie równych.

Docierając ponownie do szosy nr 163 możemy kontynuować wycieczkę wracając na niebieski szlak DOLINY PIĘCIU JEZIOR (wzdłuż jezior Długie, Krąg i Krzywe) lub alternatywnie przeciąć szosę 163 czerwonym szlakiem rowerowym i poprzez wieś CZARNKOWIE ponownie dotrzeć do niebieskiego szlaku rowerowego DOLINY PIĘCIU JEZIOR.

- ▶ **27,2 km** W wiosce Czarnekowie stoi neoromański kościół pw. Stanisława Kostki z połowy XIX w. Przy kościele rośnie potężna lipa i usytuowana jest drewniana dzwonnica. Mijamy zakład przetwórstwa rybnego „Polprodukt” i opuszczamy CZARNKOWIE zmierzając w kierunku BRZEZINKI i dalej KLUCZEWA. Dookoła odludne tereny i piękne pejzaże. Szerokim, piaszczystym traktem zbliżamy się do dużej wioski KLUCZEWO.
- ▶ **33,5 km** W centrum wioski stoi neogotycki kościół z 1850 r. Za tą miejscowością, w kierunku południowo-wschodnim położony jest rezerwat ornitologiczny JEZIORO PROSINO o powierzchni 86 ha.
- ▶ **34,5 km** Jezioro PROSINO ma gęsto porośnięte brzegi i jest miejscem lęgowym różnorodnego ptactwa wodnego.
- ▶ **35,3 km** Przy południowym brzegu jeziora szlak rowerowy kieruje się prosto w stronę KUŹNICY DRAWSKIEJ i następnie w kierunku Starego Drawska.
- ▶ **38,4 km** Dojeżdżając do szosy Połczyn Zdrój - Czaplina skręcamy w lewo, jadąc z góry wjeżdżamy do wsi STARE DRAWSKO.
- ▶ **39,9 km** W STARYM DRAWSKU łączą się szlaki rowerowe przemierzające przesmyk między jeziorami DRAWSKO (drugie pod względem głębokości w Polsce – 83 m) i ŻERDNO zwane też SREBRNYM.
- ▶ **43,5 km** Szlak rowerowy DOLINA PIĘCIU JEZIOR zmierza w stronę CZAPLINKA i na wysokości osady KOŁOMĄT 1 skręca w prawo nad jezioro DRAWSKO. Usytuowany jest tu ośrodek wypoczynkowy „Kusy Dwór”.



- ▶ **44,2 km** Obok zabudowań skręcamy w lewo, w drogę gruntową, która poprowadzi nas wzdłuż brzegu jeziora DRAWSKO do CZAPLINKA. Po drodze mijamy Ośrodek Wypoczynkowy „Omega”, Ośrodek Wypoczynkowy „Drawtur”, pole namiotowe „U Jacka”, plażę miejską i camping „Czaplinek”.
- ▶ **46,2 km** Wąską asfaltową ścieżką przy brzegu jeziora przemierzamy park miejski zostawiając po lewej stronie amfiteatr.
- ▶ **47,2 km** Przed rzeczką skręcamy w kierunku dawnego młyna wodnego, przecinamy ul. Drahimską i ulicami: Słoneczną, Szczecinecką, w górę obok kościoła pw. Podwyższenia Krzyża Św. dojeżdżamy do rynku kończąc podróż - 47,8 km







## LOBELIOWE JEZIORA

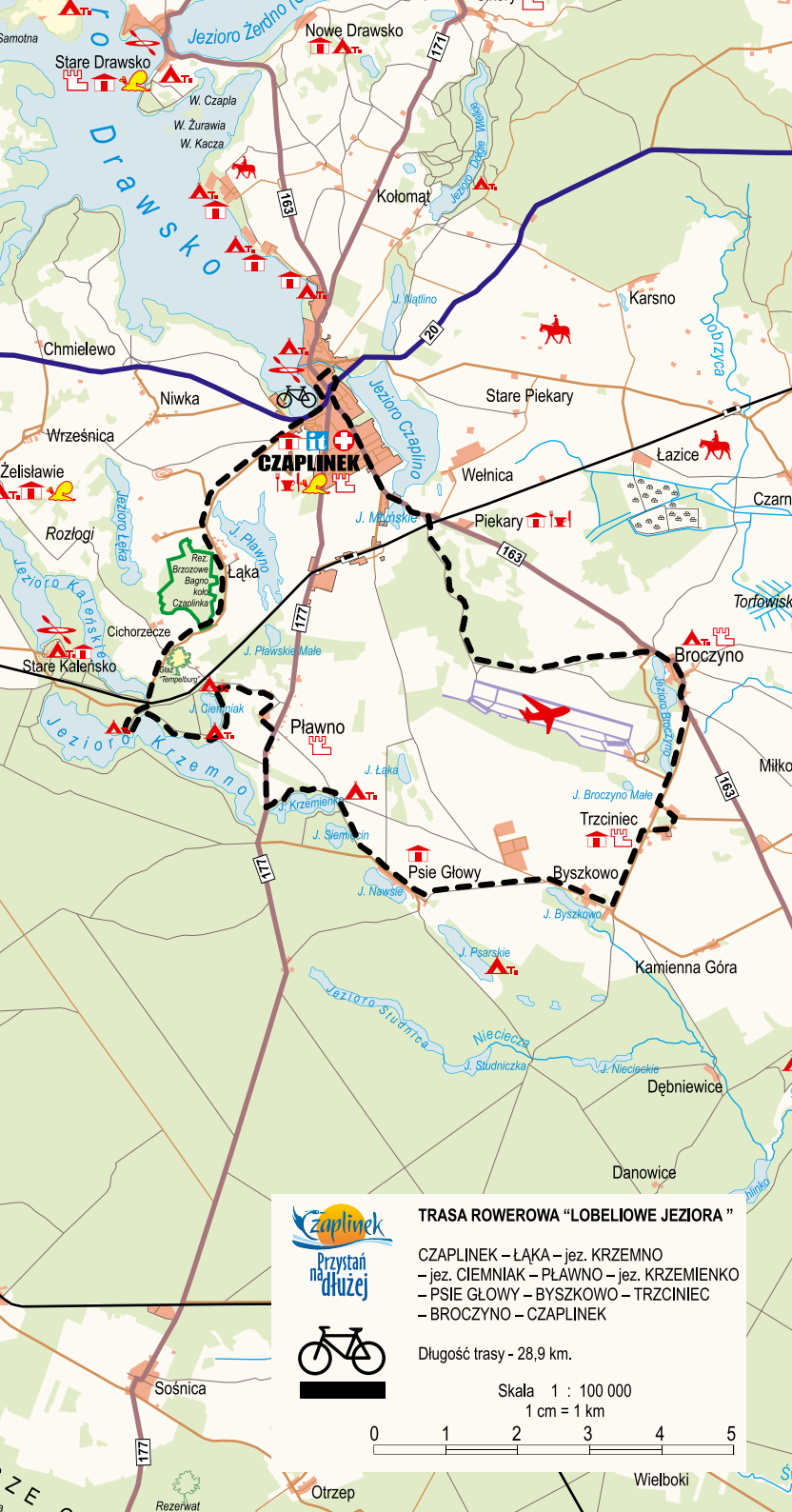


**CZAPLINEK – ŁĄKA – j. KRZEMNO – j. CIEMNIAK –  
PŁAWNO – j. KRZEMIENKO – PSIE GŁOWY – BYSKOWO  
– TRZCINIEC – BROCYNO – CZAPLINEK**

**DŁUGOŚĆ: 28,9 KM**

Na południe od miasta CZAPLINKA, na skraju potężnego kompleksu leśnego, rozciąga się niezwykle twój geologiczny w postaci długiej rynny polodowcowej, wypełnionej licznymi jeziorami, często oddzielonymi obszarami torfowisk. Wśród tych zbiorników wodnych o zróżnicowanych kształtach, powierzchniach i głębokościach, występują rzadko spotykane jeziora lobeliowe o przezroczystej wodzie i piaszczystym dnie. Nazwa tych akwenów pochodzi od rośliny wodnej – lobelii jeziornej – o drobnych białych kwiatach, która wraz z brzeźycą jednokwiatową, poryblinem jeziornym i rdestem porasta przybrzeżne płycizny.

- ▶ **0,0 km** Wyprawę ku nieznanym jeziorom rozpoczynamy na rynku miejskim w CZAPLINKU. Opuszczamy miasto jadąc ulicami: Ogrodową, Długą, Apteczną, Jeziorną i Złocienięcką oraz odbijając od szosy w lewo ul. Komunalną na wzniesienie, za którym skryła się położona nad jeziorem PŁAWNO wioska ŁĄKA (3,1 km).
- ▶ **3,6 km** Za wioską ŁĄKA mijamy położony na zachód od szlaku, rezerwat leśno-torfowiskowy „Brzozowe Bagno” o pow. 58,13 ha. Rozległy obszar bagien i torfowisk jest ostoją łęgową żurawia.
- ▶ **5,3 km** W miejscu, gdzie od asfaltu odbija gruntowa droga prowadząca do wioski PŁAWNO, słabo widoczny ślad znaczy leśna ścieżka wiodąca do oddalonego o 150 m potężnego, głazu narzutowego, którego obwód wynosi 19 metrów. W górnej części, częściowo rozłupanego skandynawskiego granitu, znajdują się wyryte napisy, m.in. „Tempelb 1858” oraz „Plago”. Głaz ten pełnił




**TRASA ROWEROWA "LOBELIOWE JEZIORA"**

- CZAPLINEK – ŁĄKA – jez. KRZEMNO
- jez. CIEMNIAK – PŁAWNO – jez. KRZEMIENKO
- PSIE GŁOWY – BYSZKOWO – TRZCINIEC
- BROCZYNO – CZAPLINEK



Długość trasy - 28,9 km.

Skala 1 : 100 000  
1 cm = 1 km





niegdyś rolę kamienia granicznego znaczącego obszar Starostwa Drahimskiego. W prawo od trasy rowerowej biegnie droga do wioski CICHORZECZE, za którą skryło się lobeliowe jezioro ŁĄKA.

- ▶ **6,0 km** Nitką asfaltu docieramy do południowo-wschodniego końca pięknego, lobeliowego jeziora KALEŃSKO (pow. 114 ha, głębokość 24 m). Jezioro dzięki bardzo przezroczystej wodzie jest udostępnione do podwodnych połowań.
- ▶ **6,1 km** Przejeżdżamy pod wiaduktem, przed nami rozpościera się jezioro KRZEMNO. W tym uroczym zakątku na przewężeniu jeziora KRZEMNO pozostały szczątki drewnianego mostu łączącego niegdyś oba brzegi jeziora oddalone od siebie o około 40 m.
- ▶ **7,1 km** Kierujemy się w lewo i leśnym traktem dojeżdżamy do przesmyku rozdzielającego jeziora KRZEMNO i CIEMNIAK. Na początku i końcu jeziora CIEMNIAK (pow. 7,2 ha), osadzonego niczym diament na dnie niewielkiej i cichej dolinki, usytuowane są leśne pola biwakowe. Nadbrzeżna ścieżka wijąc się wzdłuż wschodniego, urozmaiconego brzegu, opuszcza zagubioną wśród lasów dolinkę.
- ▶ **7,9 km** Przy końcu jez. CIEMNIAK szlak rowerowy skręca w prawo i zmierza do wioski PŁAWNIO. W PŁAWNIE przejeżdżamy przez zabudowania folwarczne, obok starego dworu i gorzelni.
- ▶ **9,7 km** Lipowa aleja doprowadza nas do szosy Czaplinek - Mirosławiec, którą jedziemy na południe, w stronę malowniczego przesmyku między jeziorami KRZEMNO i KRZEMIENKO.
- ▶ **10,2 km** Przy ostatnich zabudowaniach wioski PŁAWNIO szlak rowerowy skręca w lewo.
- ▶ **11,3 km** Mknąc skrajem lasu, wzdłuż połodowcowej doliny, mijamy jeziorko SIEMIĘCIN i zbliżamy się do letniskowej wioski PSIE GŁOWY.
- ▶ **12,3 km** Wioska ta rozciąga się na wysokim brzegu wąskiego jeziora NAWSKIE (pow. 10 ha). W środku miejscowości, naprzeciwko starej szkoły (obecnie „Dom pod Psem”, gdzie można znaleźć nocleg) stoi wiekowy, 600-letni dąb o fantastycznie poskręcanych konarach. Za wioską usytuowane jest kolejne jezioro – PSARSKIE (pow. 17,5 ha) z polami biwakowymi.





- ▶ **15,5 km** Za PSIMI GŁOWAMI kierujemy się w lewo i jedziemy do BYSZKOWA położonego nad jeziorem BYSZKOWO. Dojeżdżamy do wąskiej szosy. Droga prosto prowadzi do KAMIENNEJ GÓRY, szlak natomiast skręca w lewo do TRZCIŃCA.
- ▶ **17,3 km** Starą lipową aleją wjeżdżamy do wioski TRZCINIEC, gdzie zlokalizowany jest piękny kompleks pałacowo-parkowy. W pałacu mieści się prowadzony przez Salezjanów ośrodek wychowawczy. Opuszczamy TRZCINIEC i poruszając się wzdłuż zachodniego brzegu jeziora BROCZYNO docieramy do dużej wioski BROCZYNO i szosy Czaplinek – Wałcz (droga nr 163). Skręcamy w lewo.
- ▶ **19,5 km** Przemierzając wieś mijamy ciekawy budynek szkoły podstawowej z 1925 r.
- ▶ **20,1 km** Odbijamy od szosy boczną asfaltową drogą, mijamy kościół pw. Matki Boskiej Wspomożycielki Wiernych, o interesującej architekturze, wzniesiony w latach 80-tych XX wieku.
- ▶ **20,6 km** Przy północnym końcu jeziora BROCZYNO szlak rowerowy obiera kierunek na zachód, w stronę byłego lotniska. Jadąc gruntowymi drogami wjeżdżamy na rozległą równinę, na której znajduje się lotnisko. Poruszamy się wzdłuż jego północnej krawędzi, skrajem lasu.
- ▶ **23,4 km** Docieramy do fragmentu asfaltowej drogi i zagłębiamy się w iglasty las, podążając na północny zachód, w stronę CZAPLINKA.
- ▶ **25,7 km** Przecinamy tory kolejowe i wjeżdżamy na przesmyk między jeziorami MŁYŃSKIE i CZAPLINO. Zlokalizowane jest tu Gospodarstwo Rybackie w Czaplunku wraz z ośrodkiem zarybieniowym. Ulicami Wałęcką i Dąbrowskiego wjeżdżamy do centrum CZAPLINKA. Dojeżdżając ulicą Moniuszki do czaplinceckiego rynku mijamy zabytkowy kościół pw. Świętej Trójcy wzniesiony na przełomie XIV i XV wieku. We wnętrzu znajduje się wspaniały baldachimowy ołtarz z XVIII w., wykonany z drewna w stylu barokowym oraz klasycystyczna ambona z I poł. XIX wieku. Przy kościele stoi drewniana dzwonnica kozłowa z dzwonem z I poł. XVIII w.
- ▶ **28,9 km** Podróż kończymy w centrum miasta, na rynku.





## DOBRZYCA



**CZAPLINEK – CZARNE MAŁE – OSTRORÓG – NOBLINY – JEZIORNA – MOTARZEWO – MACHLINY – PSIE GŁOWY – CZAPLINEK.**

**DŁUGOŚĆ: 45,1 KM**

Szlak ten prowadzi przez stosunkowo najmniej poznane okolice Czaplinka, gdzie jeszcze nie ma tak wielkiego ruchu turystycznego. Można za to znaleźć ciszę, spokój. Często wzdłuż drogi można spotkać grzyby, w które mijane lasy obfitują. Potężne bory, w które tylko płytko się zanurzamy ciągną się przez wiele, wiele kilometrów tworząc jeden z największych zwartych obszarów leśnych na Pomorzu. Lasy te są wciąż czyste – znajduje tutaj ostoję wiele gatunków zwierząt i ptaków, a wśród nich jeleń, sarna, dzik, lis, wydra, orzeł bielik i wiele innych mniej lub bardziej znanych stworzeń. Dla turysty podróżującego cicho, zwłaszcza wieczorem lub rano spotkanie chociaż kilku zwierząt jest raczej regułą.

- ▶ **0,0 km** Nasza wycieczka rozpoczyna się na przepięknym, czaplineckim rynku. Kierujemy się do wąskiej uliczki, objętej zakazem ruchu, biegnącej wzdłuż kościoła pw. Św. Trójcy. Uważny obserwator może zauważyć pewne cechy, świadczące, o tym, że kościół został wybudowany w stylu zbliżonym do neoromańskiego.
- ▶ **0,3 km** Kierujemy się obok budynku Gimnazjum w stronę Szczecinka. Po lewej stronie widoczny jest przedwojenny budynek z zachowaną gwiazdą Dawida na frontowej elewacji.
- ▶ **0,6 km** Nasz szlak wiedzie pomiędzy cmentarzami. Przy głównym wejściu do cmentarza po lewej stronie widoczny jest głaz, z tablicą poświęconą wszystkim poległym na ziemi czaplineckiej. Na cmentarzu po prawej stronie w odległości około 100 metrów od szlaku kwatera wojenna żołnierzy polskich poległych w 1945 w okolicach Czaplinka.

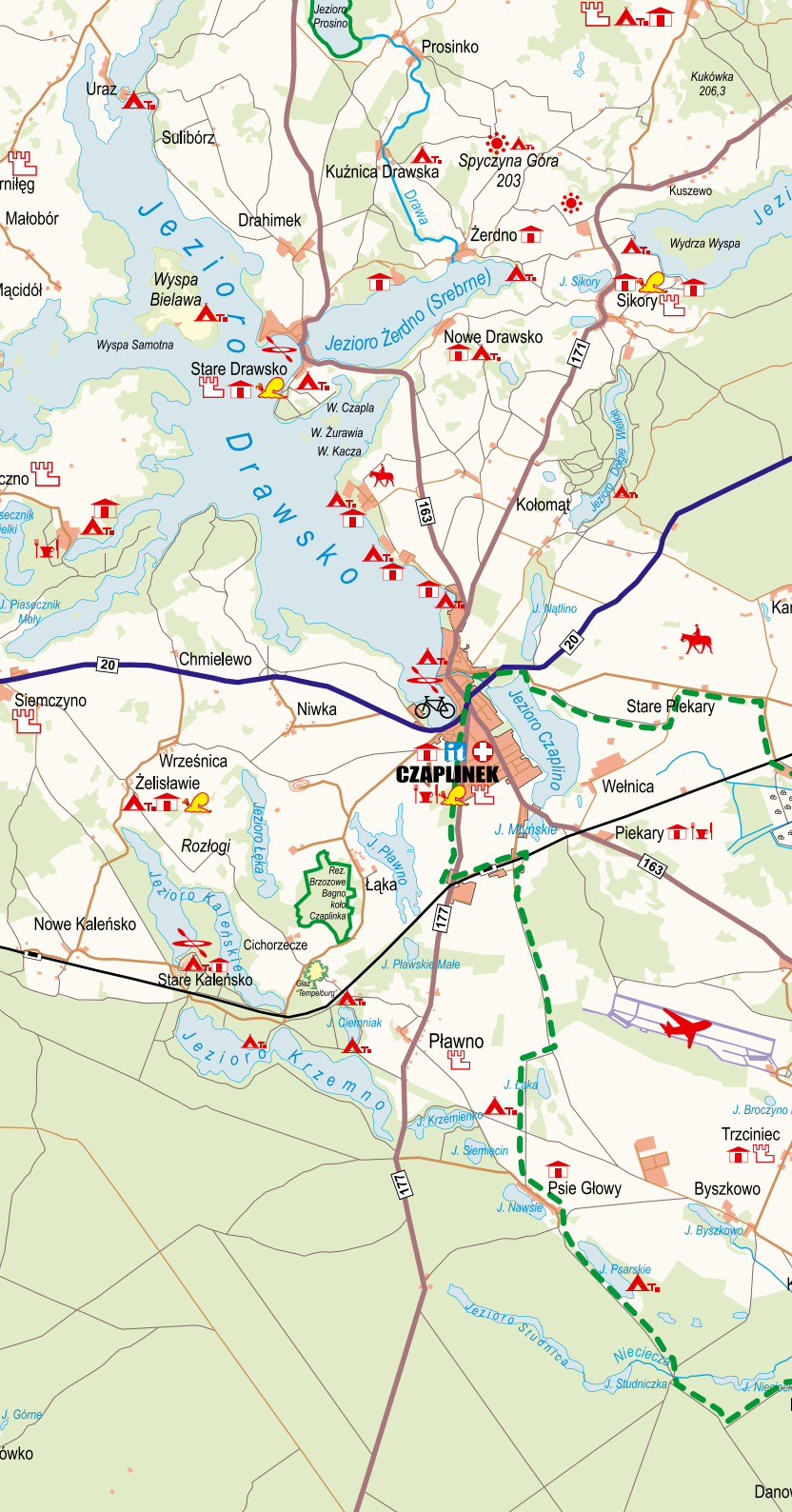
- ▶ **1,0 km** Przecinamy wąski strumień łączący jezioro CZAPLINO i MAŁLINO. Tuż za nim skręcamy w prawo w stronę CZARNEGO MAŁEGO. Po lewej stronie ładny, zadbane budynek Posterunku Energetycznego. Trasa wiedzie wzdłuż jeziora CZAPLINO. Brzegi jeziora stromo się wznoszą tworząc tzw. klif. Jez. CZAPLINO – powierzchnia 108,3 ha maksymalna głębokość 22,9 m. Fragmentami posiada klifowe brzegi. Przed II wojną światową był to znany akwen, gdzie rozgrywano regaty wioślarskie i zawody kajakowe. Wzdłuż brzegów od strony CZAPLINKA zachowały się resztki promenad i trybun.
- ▶ **1,6 km** Skręcamy w początkowo brukowaną drogę wzdłuż niewielkiego lasu. Po wjechaniu na niewielkie wzgórze w oddali po prawej stronie widoczne zabudowania dawnego PGR WEŁNICA. Droga staje się coraz mniej widoczna. Kierujemy się prosto trawiastą ścieżką.
- ▶ **3,2 km** Dojeżdżamy do trzech zabudowań – STARYCH PIEKAR. Droga wyłożona jest z betonowych płyt.
- ▶ **3,4 km** Skręcamy w lewo trzymając się nadal drogi z betonowych płyt. W prawo skręca brukowana droga prowadząca do miejscowości WEŁNICA.
- ▶ **3,9 km** Dojeżdżamy do asfaltowej drogi łączącej Czaplinsk z Czarnem Małym. Skręcamy w prawo. Po obu stronach tej drogi w okresie wiosennym i jesiennym często można spotkać stada żurawi, liczące nawet sto sztuk, które albo właśnie dotarły do Polski albo zbierają się by odlecieć na zimę.
- ▶ **5,1 km** Skręcamy w asfaltową drogę oznaczoną kierunkowskazem Zakład Torfowy.
- ▶ **6,0 km** Szlak przecina linię kolejową. Tuż za budynkiem dróżnika skręcamy w lewo na polną drogę. Po prawej stronie zabudowania Zakładu Torfowego. W odległości około 200 m widoczne są eksploatowane przez ten zakład torfowiska na obrzeżach których zachowały się jeszcze płyty charakterystycznej roślinności.
- ▶ **7,6 km** Przejeżdżamy na przepuście przez głęboki rów – jest to zmeliorowana na swoim początkowym odcinku DOBRZYCA, od MACHLIN bardzo ciekawy szlak kajakowy.



- ▶ **8,3 km** Dojeżdżamy do miejscowości CZARNE MAŁE i skręcamy w prawo, w stronę ŁYSININA. CZARNE MAŁE to niewielka wieś. Zachowało się tu kilka budynków z przełomu XIX i XX wieku. Jeden z nich, o charakterystycznej szachulcowej konstrukcji (tzw. „pruski mur”) znajduje się około 50 metrów w lewo od miejsca, gdzie szlak wyjeżdża na asfalt. We wsi jest także neogotycki kościół z 1870 roku, z daleka widoczną wieżą.
- ▶ **9,2 km** Opuszczamy asfalt skręcając na łuku w lewo na polną drogę. Po prawej stronie w odległości około 400 metrów widoczne są zabudowania zakładu produkującego m.in. makarony należącego do znanej spółki Elektrim.
- ▶ **10,1 km** Dojeżdżamy do dużej krzyżówki pięciu dróg, na której skręcamy ukośnie w lewo. Przed skrzyżowaniem po lewej stronie bardzo duże topole.
- ▶ **11,4 km** Po prawej stronie mijamy pomnik wykonany z fragmentów samolotu poświęcony pamięci dwóch pilotów wojskowych, którzy zginęli tutaj w katastrofie lotniczej 11 lipca 1995 roku.
- ▶ **12,3 km** Szlak wkracza do lasu, który stanowi początek olbrzymiego kompleksu leśnego, zwanego czasami Borami Krajeńskimi. Przez najbliższe kilkanaście kilometrów las ten będziemy rzadko opuszczać.
- ▶ **12,7 km** Przed nami jez. NIEWLINO, skręcamy w prawo i dalej jedziemy wzdłuż jeziora w kierunku OSTROROGU. Jez. NOBLINY – zwane także NIEWLINO ma powierzchnię 152,9 ha i maksymalną głębokość 16,9 m. To największe spośród kilku rozrzuconych w pobliżu jezior, brzegi ma łagodne, w większości bezleśne. Nad brzegami znajduje się kilka pól namiotowych, jezioro jest wyjątkowo zasobne w ryby.
- ▶ **13,1 km** Szlak wkracza do miejscowości OSTRORÓG. W oddali po lewej stronie widoczne jest jezioro NOBLINY (NIEWLINO). OSTRORÓG – niewielka, rolniczo-letniskowa wieś wspaniale położona na skraju lasu i nad brzegami jeziora NIEWLINO, coraz popularniejsza jako oaza cichego i aktywnego wypoczynku. W pobliżu wyjątkowo grzybne bory sosnowe. We wsi znajduje się kościół.







**CZAPLINEK**

Uraz  
Sulibórz  
Drahimek  
Wyspa Bielawa  
Wyspa Samotna  
Stare Drawsko  
W. Czapla  
W. Żurawia  
W. Kacza

Prosinko  
Kuźnica Drawska  
Spyczyzna Góra 203  
Żerdno  
Nowe Drawsko  
Kolomań

Siemczyno  
Wrześnica  
Żeliszewie  
Rozłogi  
Nowe Kalerńsko  
Stare Kalerńsko  
Cichorzecze

Chmielowo  
Niwka  
Ląka  
Pławno  
Psie Głowy  
Byszkowo  
Wielnica  
Piekary  
Trzciniac  
J. Broczyńskie  
J. Byszkowskie  
J. Nieszewickie

ówko

Danów



## TRASA ROWEROWA "DOBRZYCA"

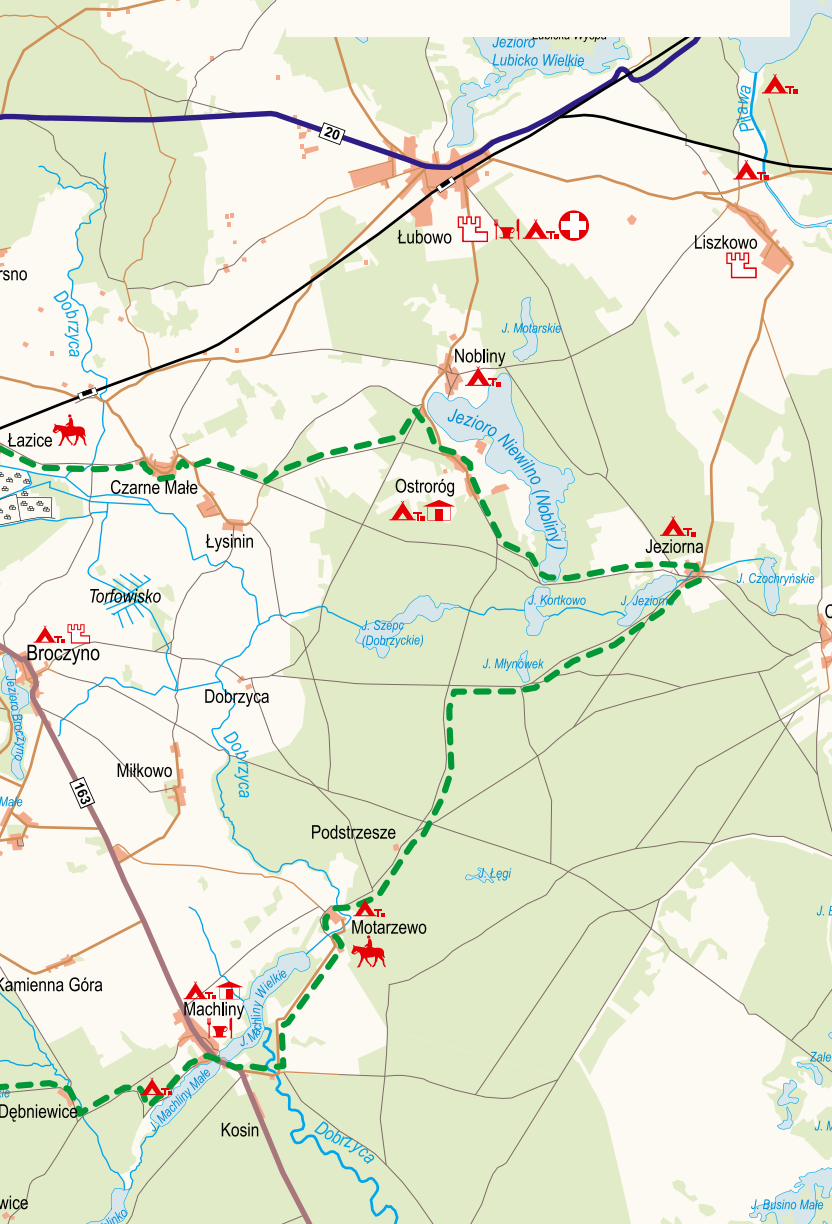
CZAPLINEK – CZARNE MAŁE – OSTRORÓG  
– NOBLINY – JEZIORNA – MOTARZEWO  
– MACHLINY – PSIE GŁOWY – CZAPLINEK



Długość trasy - 45,1 km.

Skala 1 : 100 000

1 cm = 1 km





- ▶ **13,9 km** Opuuszczamy wieś i wjeżdżamy ponownie do pięknego sosnowego lasu.
- ▶ **14,5 km** Skręcamy w lewo, jadąc dalej przez sosnowy młodnik. Droga, którą właśnie opuściliśmy prowadzi do MOTARZEWA i po około 3 km łączy się ponownie z naszym szlakiem rowerowym, stanowiąc dogodny skrót na szlaku.
- ▶ **15,3 km** Dojeżdżamy do mostku pomiędzy jeziorami NIEWLINO i KORTKOWO. Jest to wyjątkowo urokliwe miejsce, po prawej stronie znajduje się miejsce biwakowania. My zaś kierujemy się w lewo.
- ▶ **16,3 km** Szlak opuszcza las, po lewej stronie mijamy piękny jałowiec, o bardzo charakterystycznej, kolumnowej sylwetce.
- ▶ **17,5 km** Dojeżdżamy do JEZIORNEJ. To niewielka, zagubiona wśród lasów wieś, w ostatnich latach szybko nabierająca charakteru letniskowego. Praktycznie nie ma tu już stałych mieszkańców. Do niedawna stał tutaj ewangelicki kościółek o konstrukcji szachulcowej z 1840 roku. Kilka lat temu został rozebrany i przewieziony do Pomorskiego Parku Etnograficznego w Kłosinie.
- ▶ **17,7 km** Przecinamy kanał łączący jez. JEZIORNO i jez. CZOCHRYŃSKIE. Tuż za nim skręcamy mocno w prawo. Prosto droga prowadzi do STAROWIC, zaś odchodzący w lewo asfalt do LISZKOWA.
- ▶ **17,9 km** Po prawej stronie mijamy potężny klon. Sto metrów za nim także po prawej stronie widać niewielkie, częściowo zarastające jez. JEZIORNO. Droga wiedzie przez potężne lasy leśnym duktem, początkowo w kierunku DOBRZYCY MAŁEJ.
- ▶ **19,8 km** Po prawej stronie mijamy niewielkie, urocze leśne jeziorko – MŁYNÓWEK o powierzchni 4 ha. Od strony naszej drogi brzegi są porośnięte jałowcami. I znów jedziemy tylko przez lasy. Są to typowe sosnowe bory, grzybne, z jagodami rosnące na dosyć ubogich glebach leśnych.
- ▶ **20,9 km** Dojeżdżamy do dużej, charakterystycznej krzyżówki. Skręcamy w lewo w stronę MOTARZEWA. Szlak wiedzie teraz szeroką, wyrównaną drogą leśną.







- ▶ **22,5 km** Po prawej stronie mijamy bagno, powoli zarastające sosnami. Zachowały się tutaj charakterystyczne dla bagien rośliny – sitowie, turzyca i mech torfowiec. Trzysta metrów za bagnem po lewej stronie pojawiają się żółte tablice, informujące o zakazie wstępu. Zaczyna się tutaj strefa bezpieczeństwa poligonu wojsk lotniczych w NADARZYCACH. Dalsza droga w lewo może się okazać niebezpieczna. My jednak jedziemy wzdłuż granic poligonu nadal prosto.
- ▶ **23,1 km** Po prawej stronie stoi samotny budynek zamieszkały przez robotnika leśnego – jest to ostatni ocalały dom z niewielkiej miejscowości Podstrzesze.
- ▶ **24,2 km** Przecinamy nasyp dawnej linii kolejowej Czaplinek – Jastrowie. Została ona rozebrana przez żołnierzy radzieckich i po II wojnie światowej nie uruchomiono już na niej komunikacji. Obecnie prowadzi przez środek poligonu bombowego.
- ▶ **24,6 km** Przez most na DOBRZYCY wjeżdżamy do MOTARZEWA. To niewielka wieś, dawny zakład PGR. Znajduje się tutaj klasycystyczny dwór z połowy XIX, charakterystyczne zabudowania gospodarcze i ciekawy park krajobrazowy ze starym drzewostanem (dęby, lipy, klony, buki świerki, modrzewie i inne), w nim kilka wyróżniających się drzew – lipa o obwodzie 385 cm, dąb 395 cm, modrzew 295 cm. W miejscowości są także aleje lipowe, lipowo-klonowe i pojedyncze drzewa o charakterze pomników przyrody.
- ▶ **24,9 km** Droga dochodzi do bruku – z tyłu widoczny zaniedbany pałacyk. Sto metrów dalej droga znów przecina DOBRZYCĘ. Za nim szlak skręca w prawo, prowadząc wzdłuż wiekowych buków.
- ▶ **25,3 km** Droga skręca w lewo – prowadzi teraz pod lipową, wiekową aleją. Sto metrów dalej szlak skręca w prawo, prowadząc dobrze utwardzoną drogą w stronę MACHLIN.
- ▶ **26,4 km** Po prawej stronie mijamy wieżę przeciwpożarową nadleśnictwa BORNE SULINOWO.
- ▶ **26,7 km** Szlak wiedzie prosto. W prawo odchodzi niewielka dróżka, którą wzdłuż brzegów jez. MACHLINY MAŁE można dojechać do MACHLIN (0,8 km) i tam ponownie spotkać się ze szlakiem.

- ▶ **27,4 km** Wjeżdżamy na asfalt i przecinamy DOBRZYCĘ. Po lewej stronie, niewielka, uroczą leśniczówka Machliny.
- ▶ **27,9 km** Dojeżdżamy do drogi Wałcz – Czaplnek i skręcamy w prawo w stronę MACHLIN. Po dwustu metrach szlak łączy się z nadjeziorną ścieżką znajdującą się naprzeciwko Zajazdu Machliny.
- ▶ **28,2 km** Szlak przecina kanał łączący jez. MACHLINY MAŁE i MACHLINY WIELKIE. Jez. MACHLINY WIELKIE leży po naszej prawej stronie. Jego powierzchnia wynosi 43,7 ha. Początek szlaku kajakowego Dobrzyca. Brzegi miejscami klifowe, w większości zalesione. Jez. MACHLINY MAŁE – leży po naszej lewej stronie. Powierzchnia 27,7 ha. Kanałami łączy się z jez. MACHLINKO i KACZORY. Nad brzegami znajduje się duże pole namiotowe. Na południowym brzegu, w odległości około 1 km od naszej drogi, duże ciekawe skupisko jałowców.
- ▶ **28,4 km** Nasz szlak dochodzi do miejscowości MACHLINY i skręca mocno w lewo na betonową drogę. Asfaltem do Czaplinka jest stąd 12 km. MACHLINY to stara wieś. Znajdował się tutaj w średniowieczu niewielki zamek. We wsi jest kościół z 1675 r., przebudowany w 1971 r. z ciekawą XIX-wieczną wieżą okrytą piramidalnym hełmem. Znajdują się tu także domy z XIX wieku.
- ▶ **28,5 km** Po prawej stronie stacja harcerska. Można tu przez całe lato otrzymać tani nocleg pod namiotem. Szlak prowadzi wzdłuż brzegów jeziora MACHLINY MAŁE, mijamy kilka malowniczych wąwozów z jałowcami i duże pole namiotowe.
- ▶ **29,5 km** Skręcamy w prawo i po stu metrach ostatecznie opuszczamy brzegi jeziora MACHLINY MAŁE. Dwieście metrów dalej dojeżdżamy do piaszczystego skrzyżowania i skręcamy w prawo łagodnie nabierając wysokości.
- ▶ **29,9 km** Dojeżdżamy do sosnowego lasu. Z lewej strony ładna panorama.
- ▶ **30,2 km** Dojeżdżamy do szerokiej piaszczystej drogi Machliny – Świerczyna. Skręcamy w lewo. Droga wiedzie przez potężne, rozległe lasy Borów Krajeńskich.



- ▶ **30,9 km** Przecinamy niewielki kanał. Tuż za nim skręcamy w prawo w kierunku DĘBNIEWIC, leżących w odległości 250 metrów od skrzyżowania.
- ▶ **31,4 km** Koniec wsi i skręcamy w lewo.
- ▶ **33,2 km** Na rozjeździe dróg skręcamy w prawo. Po dwustu metrach na skrzyżowaniu skręcamy w na drogę w lewo skos, nadal jadąc przez las. Uważny obserwator może zauważyć liczne mrowiska, budki dla ptaków, ślady zwierząt na drodze – jeleni, saren, dzików.
- ▶ **34,1 km** Skręcamy w prawo, po stu metrach dojeżdżamy do mostku. Po lewej stronie widoczne jezioro STUDNICZKA. Za mostkiem jedziemy brukowaną drogą w lewo pod górkę i dalej prosto. W prawo odchodzi droga do BYSZKOWA.
- ▶ **35,7 km** Szeroką gruntową drogą jedziemy wzdłuż brzegów jeziora PSARSKIEGO, mijamy pole biwakowe warte polecenia niezbyt zamożnym turystom, szukających ciszy i kontaktu z przyrodą.
- ▶ **36,8 km** Dojeżdżamy do brukowanej drogi i jedziemy do widocznych już PSICH GŁÓW. To niewielka wieś, o charakterze rolniczo-letniskowym zagubiona wśród lasów, wspaniale położona między dwoma jeziorami – NAWSKIE i PSARSKIE. Do wsi od strony PŁAWNA dochodzi ciekawie zbudowana droga z kamiennej kostki. Okoliczne lasy miejscami przypominają sosnowo-świerkowe bory Puszczy Augustowskiej lub Knyszyńskiej.
- ▶ **37,2 km** Nasz szlak spotyka się z czarnym szlakiem rowerowym „Lobeliowe Jeziora”. Skręcamy w lewo.
- ▶ **37,9 km** Na skrzyżowaniu obok krzyża skręcamy w prawo i udajemy się polnymi drogami w stronę CZAPLINKA. Jedziemy głównie przez pola, przecinając czasami niewielkie śródpolne laski.



- ▶ **42,8 km** Dojeżdżamy do linii kolejowej Złocieniec – Szczecinek. Z lewej strony widoczny dworzec PKP w Czaplunku. Za przejazdem skręcamy w lewo.
- ▶ **43,9 km** Szlak dochodzi do szosy Mirosławiec – Czaplunek (droga nr 177). Skręcamy w prawo do Czaplinka.
- ▶ **45,1 km** Ulicami: Pławieńską, Wałęcką, Moniuszki dojeżdżamy do rynku, gdzie rozpoczęła się nasza trasa.

## **TRASA WOKÓŁ JEZIORA DRAWSKO (ok. 46 km)**

(nieoznakowana - stanowi połączenie różnych szlaków pieszych i rowerowych)

**CZAPLINEK – KOŁOMĄT – STARE DRAWSKO  
– KUŹNICA DRAWSKA – KLUCZEWO –  
BOLEGORZYN – WARNIĘG – RZEPOWO  
– GŁĘBOCZEK – SIEMCZYNO – ŻELISŁAWIE –  
STARE KALEŃSKO – CZAPLINEK**



Istnieje możliwość wytyczenia innych tras, korzystając ze szlaków rowerowych i pieszych sąsiadujących z Czaplunkiem gmin. Jedną z takich propozycji jest trasa WOKÓŁ JEZIORA DRAWSKO.

Rozpoczynamy ją w Czaplunku niebieskim szlakiem DOLINY PIĘCIU JEZIOR, kierując się szosą 171 na BARWICE, aby po ok. 2 km. skręcić w lewo do miejscowości KOŁOMĄT, przeciąć ją i wyjechać na trasę 163. Szosą 163 jedziemy w kierunku na POŁCZYNO-ZDRÓJ ok. 4 km do miejscowości STARE DRAWSKO. Następnie odbijamy od szosy i skręcamy w wąską asfaltową drogę na KUŹNICĘ DRAWSKĄ.

Za KUŹNICĄ DRAWSKĄ ponownie docieramy do szosy 163, mijając po prawej stronie Rezerwat JEZIORO PROSINO. Przecinamy szosę 163 i kierujemy się do wsi KLUCZEWO.

W KLUCZEWIE, mijamy po lewej stronie kościół i docieramy do wyjazdu ze wsi. Tam porzucamy niebieski szlak DOLINY PIĘCIU JEZIOR i jedziemy szosą w kierunku zachodnim w stronę NOWEGO WOROWA. Po ok. 4 km dojeżdżamy do wsi BOLEGORZYN, która słynie z Muzeum PGR, aby kontynuować naszą wycieczkę czerwonym szlakiem rowerowym do miejscowości WARNIĘG.

Do WARNIĘGU dotrzemy po ok. 5 km. Trasa jest niezwykle malownicza, gdyż w z lewej strony w dole rozpościera się tafla jeziora DRAWSKO jedna z jego zatok – URAZ. W WARNIĘGU szlak skręca w lewo, aby po ok. 4 km wyjechać w miejscowości RZEPOWO.

W RZEPOWIE przejeżdżamy mostem nad rzeką DRAWĄ i kontynuujemy trasę czerwonym szlakiem rowerowym do PIASECZNA i SIEMCZYNA (ok. 5km).

Można nadłożyć trochę drogi i zboczyć do GŁĘBOCZKA (ok. 2 km), gdzie nad rzeką DRAWĄ wznoszą się pozostałości szachulcowego młyna wodnego. Następnie z GŁĘBOCZKA jedziemy do SIEMCZYNA (ok. 4 km).



W SIEMCZYNIIE warto zabawić chwilę dłużej – zwiedzić barokowy pałac z Interaktywnym Muzeum Baroku oraz Uniwersalium Rzemiosł Różnych, objechać Szlak Henrykowski (mapki dostępne w recepcji Pałacu Siemczyno) oraz zaplanować posiłek i odpoczynek.

Z SIEMCZYNA kontynuujemy naszą wycieczkę czerwonym szlakiem do ŻELISŁAWIA (przecinamy szosę 20 i skręcamy od niej w prawo). Po ok. 3 km. docieramy do niewielkiej wioski, w której można odwiedzić ŻELISŁAWSKI ZAPIECEK i zapoznać się z dawnymi rzemiosłami.

Z ŻELISŁAWIA jedziemy polną drogą ok. 4 km, korzystając z pieszego zielonego szlaku, aż do asfaltowej szosy na wysokości miejscowości CICHORZECZE. Tutaj możemy zwiedzić wielki głąz narzutowy TEMPLEBURG.

Obierając kierunek północy jedziemy ok. 5 km czarnym szlakiem rowerowym LOBELIOWE JEZIORA przez miejscowość ŁĄKA do CZAPLINKA.

Z ŻELISŁAWIA można też wybrać drogę utwardzoną przez STARE KALEŃSKO (zielony i czarny szlak rowerowy). Mijając po lewej stronie ośrodek wypoczynkowy Stare Kaleńsko po ok. 4 km dotrzemy do przejazdu kolejowego i po jego przecięciu z lewej strony zobaczymy lobeliowe jezioro Krzemno. Następnie, po ok. 2 km droga skręca pod kątem prostym w lewo w kierunku północnym, przejeżdżamy pod wiaduktem i po ok. 1 km docieramy do GŁAZU TEMPELBERG (po prawej stronie). Stąd kontynuujemy trasę do CZAPLINKA.





## TRASA ROWEROWA WOKÓŁ JEZIORA DRAWSKO

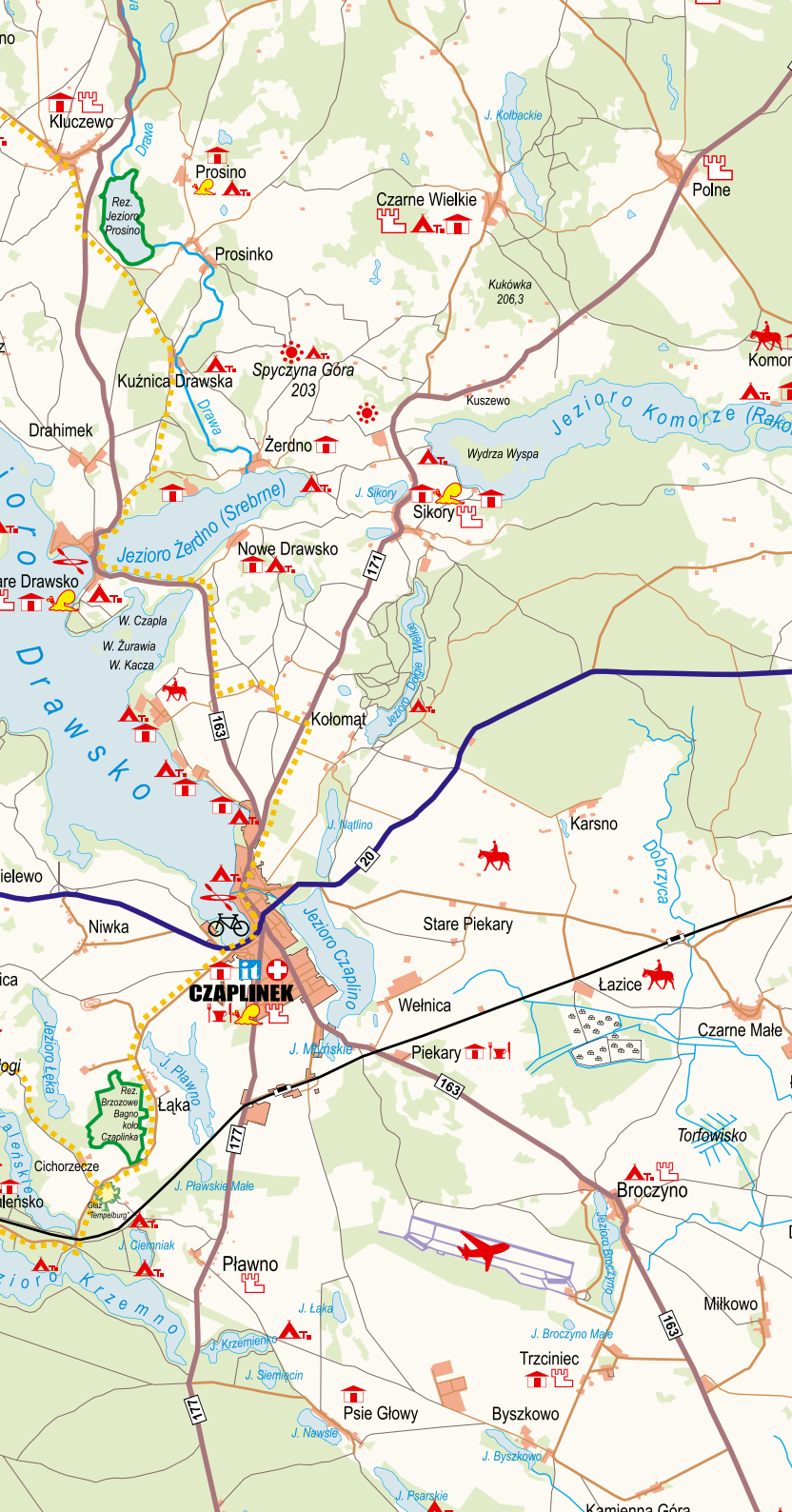
CZAPLINEK – KOŁOMĄT – STARE  
DRAWSKO – KUŹNICA DRAWSKA – KLUCZEWO  
– BOLEGORZYN – WARMIŁĘG – RZEPowo  
– GŁĘBOCZEK – SIEMCZYNO – ŻELISŁAWIE  
– STARE KALEŃSKO – CZAPLINEK

Długość trasy - ok. 46 km.

Skala 1 : 100 000  
1 cm = 1 km













## BAZA NOCLEGOWA OŚRODKI WYPOCZYNKOWE

### **Ośrodek Wypoczynkowy „Drawtur”**

 ul. Pięciu Pomostów 1  
 78-550 Czaplinek  
 tel. 94 375 54 54, 602 869 060  
 www.drawtur.com  
 camping@drawtur.com


### **Ośrodek Wypoczynkowy „Omega”**

 ul. Pięciu Pomostów 3  
 78-550 Czaplinek  
 tel. 609 051 170, 609 051 171  
 www.omega-wypoczynek.pl  
 omega@omega-wypoczynek.pl

### **Ośrodek Wypoczynkowy „Kusy Dwór”**

 ul. Pięciu Pomostów 5  
 78-550 Czaplinek  
 tel. 94 375 56 91  
 tel./fax 94 375 46 32  
 www.kusydwor.pl  
repcja@kusydwor.pl

### **Ośrodek Wypoczynkowy Camping „Wajk”**

 Piaseczno 23  
78-551 Siemczyno  
tel./fax 94 375 86 24, tel. 602 770 904  
www.wajk.pl  
e-mail: biuro@wajk.pl

### **Ośrodek Sportu i Rekreacji „Stare Kaleńsko”**





 78-550 Czaplinek  
tel. 94 375 52 56 lub 502 033 060,  
502 033 050  
www.starekalensko.pl  
e-mail: kalensko@starekalensko.pl

## HOTELE, ZAJAZDY, PENSJONATY, POKOJE GOŚCINNE






### **Dom Wczasowy „Mariza”**

 ul. Drahimska 59  
 78-550 Czaplinek  
 tel. 501 420 123  
 www.mariza.pl  
 e-mail: kontakt@mariza.pl

### **Dom wczasowo - wypoczynkowy „Przystanek Czapla”**

 ul. Drahimska 83  
 78-550 Czaplinek  
 tel. 513 819 575  
 e-mail: szczylowska@yahoo.pl

### **Zajazd-Restauracja „Pomorska”**

 ul. Jagiellońska 11  
 78-550 Czaplinek  
 tel. 94 375 54 44  
 www.pomorska.jasky.pl  
 e-mail: pomorska@interia.pl





### **Ośrodek Szkolno - Wypoczynkowy „Marina Templariusz”**

 ul. Jeziorna 4  
 78 - 550 Czaplinek  
 tel. 602 660 599 lub 693 076 601  
www.templariusz.com  
e-mail: stargard@collegium.pl

### **Villa-Antonina**

 ul. Jeziorna 36  
 78-550 Czaplinek  
 tel. 604 566 665  
 www.villa-antonina.com  
 e-mail: adam.klisch@gmail.com





### **Villa Jeziorna**

 Ul. J. Ch. Paska 2  
 78-550 Czaplinek  
 tel. 692 828 627  
 e-mail: krzysztof.stephan@yahoo.com





### **Dom Wczasowy „Pięciu Pomostów”**

 ul. Pięciu Pomostów 4  
 78-550 Czaplinek  
 tel. 503 013 911  
 www.pieciupomostow.pl  
 e-mail: kontakt@pieciupomostow.pl

### **Zajazd „Paradise”**

 ul. Złocieniecka 5  
 78-550 Czaplinek  
 tel. 94 375 54 02 lub 502 031 571  
 e-mail: hotel.paradise@vp.pl

### **Nad Drawskim**

 ul. Pięciu Pomostów 4  
 78-550 Czaplinek  
 tel. 690 525 354  
 e-mail: kontakt@naddrawskim.pl



 **„Danusiolandia”**  
Czarne Wielkie 2a  
78-550 Czaplonek  
tel. 606 636 263 lub 500 816 116  
www.danusiolandia.pl  
e-mail: danusiolandia@wp.pl

 **„Dworek Sikory”**  
Sikory 59A  
78-550 Czaplonek  
tel. 691 661 002  
www.dworek-sikory.pl  
e-mail: zajazd@zajazdmachliny.pl

 **Zajazd Restauracja „Machliny”  
Machliny 41**  
78-553 Broczyno  
tel. 94 375 19 11  
tel. 691 661 002  
www.zajazdmachliny.pl  
e-mail: zajazd@zajazdmachliny.pl

 **„Sikory Hill”**  
Sikory 69  
78-550 Czaplonek  
Tel. 531 866 977 lub 601 779 379  
www.sikoryhill.pl  
e-mail: info@sikoryhill.pl

 **„Pałac Siemczyno”  
Siemczyno 81**  
78-550 Czaplonek  
tel. 94 375 86 21  
tel. kom. 663 746 803 lub 609 746 803  
www.palacsiemczyno.pl  
e-mail: biuro@palacsiemczyno.pl

 **Stary Drahim**  
Stare Drawsko 24  
78-550 Czaplonek  
tel. 94 375 88 20 lub 509 420 854  
www.starydrahim.pl  
e-mail: drahim@starydrahim.pl


## GOSPODARSTWA AGROTURYSTYCZNE

 **Gospodarstwo agroturystyczne  
„Maja”**  
Czarne Wielkie 6  
78-550 Czaplonek  
tel. 513 075 008

 **Gospodarstwo agroturystyczne „Zagroda”**  
 Kołomąt 1  
 78-550 Czaplonek  
 tel: 660 610 043  
 fb: Gospodarstwo Agroturystyczne Zagroda  
e-mail: tdorotek4@gmail.com

 **Gospodarstwo agroturystyczne  
„Pod Sosnami”**  
Czarne Wielkie 42a; 78-550 Czaplonek  
tel. 662 900 274  
e-mail: orka2@onet.eu  
fb Agroturystyka Pod Sosnami

 **Gospodarstwo agroturystyczne  
„Winne wzgórze”**  
Kuszewo 9  
78-550 Czaplonek  
tel. 601 405 090  
www.winnewzgorze.pl  
e-mail: kontakt@winnewzgorze.pl


 **Gospodarstwo agroturystyczne  
„Chotkiewiczówka”**  
Głębocek 12 A  
78-551 Siemczyno  
tel. 608 534 492 lub 781 791 339  
www.chotkiewicz.e-agro.pl  
e-mail: chotkiewicz@wp.pl


 **Gospodarstwo agroturystyczne  
„Chata Toniego”**  
 Nowe Drawsko 5  
78-550 Czaplonek  
tel. 692 932 472  
www.chatatoniego.pl  
e-mail: biuro@chatatoniego.pl

 **Gospodarstwo agroturystyczne  
„Monika”**  
Głębocek 13  
78-551 Siemczyno  
tel. 94 375 86 55 lub 501 289 887  
www.e-agro.pl/monika  
e-mail: monitrawi@op.pl

 **Gospodarstwo agroturystyczne „Sara”**  
 Nowe Drawsko 7  
78-550 Czaplonek  
 tel. 506 078 248, 504 062 173  
www.agroturystykasara.pl  
e-mail: mirpol@onet.eu

 **Gospodarstwo agroturystyczne**  
 „U Marioli”  
 Nowe Drawsko 9  
78-550 Czaplonek  
tel. 600 856 682  
www.czaplonekagroturystyka.pl  
e-mail: mariola-agroturystyka@tlen.pl

 **Gospodarstwo agroturystyczne**  
**„U Jana”**  
Ostroróg 5  
78-445 Łubowo  
tel. 692 233 757  
e-mail: zawadzki4@interia.pl  
fb: Gospodarstwo Agroturystyczne u Jana

 **Gospodarstwo agroturystyczne**  
**„Z miłości do natury”**  
Piaseczno 16  
78-550 Czaplonek  
tel. 790 553 072 lub 94 375 18 52  
e-mail: agroturystyka876@wp.pl

 **Gospodarstwo agroturystyczne**  
 **„U Bąka”**  
Pławno 23  
78-550 Czaplonek  
tel. 514 818 575  
www.turysta321.za.pl/galeria/  
e-mail: lusia141248@wp.pl

 **Gospodarstwo agroturystyczne**  
 **„Nad Jeziorkiem”**  
Psie Głowy 4  
78-550 Czaplonek  
tel. 694 502 691  
www.nad-jeziorkiem.pl  
e-mail: nadjeziorkiem@wp.pl


 **Gospodarstwo agroturystyczne**  
 **„Dom Pod Psem”**  
Psie Głowy 11  
78-550 Czaplonek  
tel. 602 461 267  
www.e-agro.pl/podpsem  
e-mail: ager1@o2.pl

 **Gospodarstwo agroturystyczne**  
**„Nad Drawą”**  
Rzepowo 5  
78-550 Czaplonek  
tel. 692 282 719  
e-mail: tomek19810@op.pl

 **Gospodarstwo agroturystyczne**  
**„Agrowestern Monika”**  
Rzepowo 6  
78-550 Czaplonek  
tel. 606 333 742  
e-mail: rosiak.monika@wp.pl  
www.agro-western.pl

 **Gospodarstwo agroturystyczne**  
**„Stary Zajazd”**  
Sikory 8  
78-550 Czaplonek  
tel. 602 533 657  
www.staryzajazd.cba.pl  
e-mail: zbyszekjowita@wp.pl

 **Gospodarstwo agroturystyczne**  
**„Kapitańskie Gniazdo”**  
Sikory 30  
78-550 Czaplonek  
tel. 94 375 31 01 lub 601 611 015  
e-mail: irena.kotala@gmail.com

 **Gospodarstwo agroturystyczne**  
**„Oaza”**  
Sikory 32  
78-550 Czaplonek  
tel. 606 876 093 lub 664 704 692  
e-mail: p.wojcik94@wp.pl

 **Gospodarstwo Agroturystyczne**  
**„Sikory”**  
Sikory 66  
78-550 Czaplonek  
tel. 508 652 652 lub 503 440 004  
www.kajaki-sikory.pl  
e-mail: eugeniusz.wrotniak@wp.pl

 **Gospodarstwo Agroturystyczne**  
**„Sikornik”**  
Sikory 67  
78-550 Czaplonek  
tel. 605869143  
www.sikorniknadjeziorem.pl  
e-mail: jangmb@wp.pl

 **Gospodarstwo agroturystyczne**  
 **„Grodzisko”**  
 Stare Drawsko 7  
78-550 Czaplonek  
tel. 94 375 47 55 lub 695 953 759  
www.chocholowie.pl  
e-mail: rchochol@interia.pl



 **Gospodarstwo agroturystyczne**  
 „Rancho u Stacha”  
Trzciniec 18  
78-550 Czaplinek  
tel. 94 375 19 93 lub 504 228 057  
e-mail: donia1306@buziaczek.pl

 **Gospodarstwo agroturystyczne**  
„Arka Noego”  
Żeliszewie 22  
78-550 Czaplinek  
tel. 601 873 000  
www.e-agro.pl/arka  
www.arkanoego.dobrynocleg.pl  
e-mail: jan-mirowski@wp.pl

## CAMPINGI

 „Camping Czaplinek”  
 ul. Drahimska 79  
 78-550 Czaplinek  
 tel. 94 375 51 68, 662 538 487 lub 507 582 758  
 www.campingczaplinek.pl  
 e-mail: drahimska@campingczaplinek.pl

 „U Jacka”  
 ul. Pięciu Pomostów 1a  
 78-550 Czaplinek  
 tel. 94 375 45 55 lub 662 848 877  
 www.czaplinek.net  
 e-mail: wczaplunku@wp.pl






## KWATERY PRYWATNE

 **Domek u Janiny**  
 ul. Wałęcka 87B  
 78-550 Czaplinek  
 tel./fax 94 375 46 56  
 tel. kom. 508 394 655  
 www.u-janiny.eu  
janina.giesko@gmail.com

 **Kwaterna Prywatna**  
 „Jaś i Małgosia”  
 ul. Pawła Wasznika 8  
 78-550 Czaplinek  
 tel. 94 375 42 97  
 lub 609 556 735, 727 545 003

 **Kwaterna Prywatna „Rupiński”**  
 ul. Pawła Wasznika 7  
 78-550 Czaplinek  
 tel. 94 375 47 08 lub 94 375 59 83  
 www.kwatery-rupinscy.pl

## SCHRONISKA

 **Szkolne Młodzieżowe Schronisko**  
 „Zacisze”  
 ul. Parkowa 2  
 78-550 Czaplinek  
 tel. 94 375 52 65  
www.zsczaplinek.szkolnastrona.pl  
e-mail: lo.czaplinek@o2.pl

 **TRASA „KRAINA ZAKŁĘTEGO TRÓJKĄTA”**

 **TRASA „DOLINA PIĘCIU JEZIOR”**

 **TRASA „LOBELIOWE JEZIORA”**

 **TRASA „DOBRZYCA”**

 **NIEOZNAKOWANA TRASA WOKÓŁ JEZIORA DRAWSKO**

