

Projekt

DRUK NR

**UCHWAŁA NR
RADY MIEJSKIEJ W CZAPLINKU**

z dnia 2022 r.

**w sprawie określenia sezonu kąpielowego oraz wykazu kąpielisk na terenie Gminy Czaplinek
na rok 2022**

Na podstawie art. 18 ust. 2 pkt 15 ustawy z 8 marca 1990 r. o samorządzie gminnym (Dz. U. z 2021 r. poz. 1372 z późn. zm.) w związku z art. 37 ust. 1 i 2 ustawy z dnia 20 lipca 2017 r. prawo wodne (Dz. U. z 2021 r. poz. 2233 z późn. zm.) uchwała się, co następuje:

§ 1. Określa się wykaz kąpielisk na terenie Gminy Czaplinek na rok 2022:

1. Kąpielisko nad jeziorem Drawsko przy ul. Drahimskiej w Czaplunku, wyznaczone w załączniku nr 1 do niniejszej uchwały.
2. Kąpielisko nad jeziorem Czaplino, wyznaczone w załączniku nr 2 do niniejszej uchwały.
3. Kąpielisko PTiR Drawtur, wyznaczone w załączniku nr 3 do niniejszej uchwały.
4. Kąpielisko Kusy Dwór, wyznaczone w załączniku nr 4 do niniejszej uchwały.
5. Kąpielisko Camp Drawa, wyznaczone w załączniku nr 5 do niniejszej uchwały.
6. Kąpielisko w Starym Kaleńsku wyznaczone w załączniku nr 6 do niniejszej uchwały.

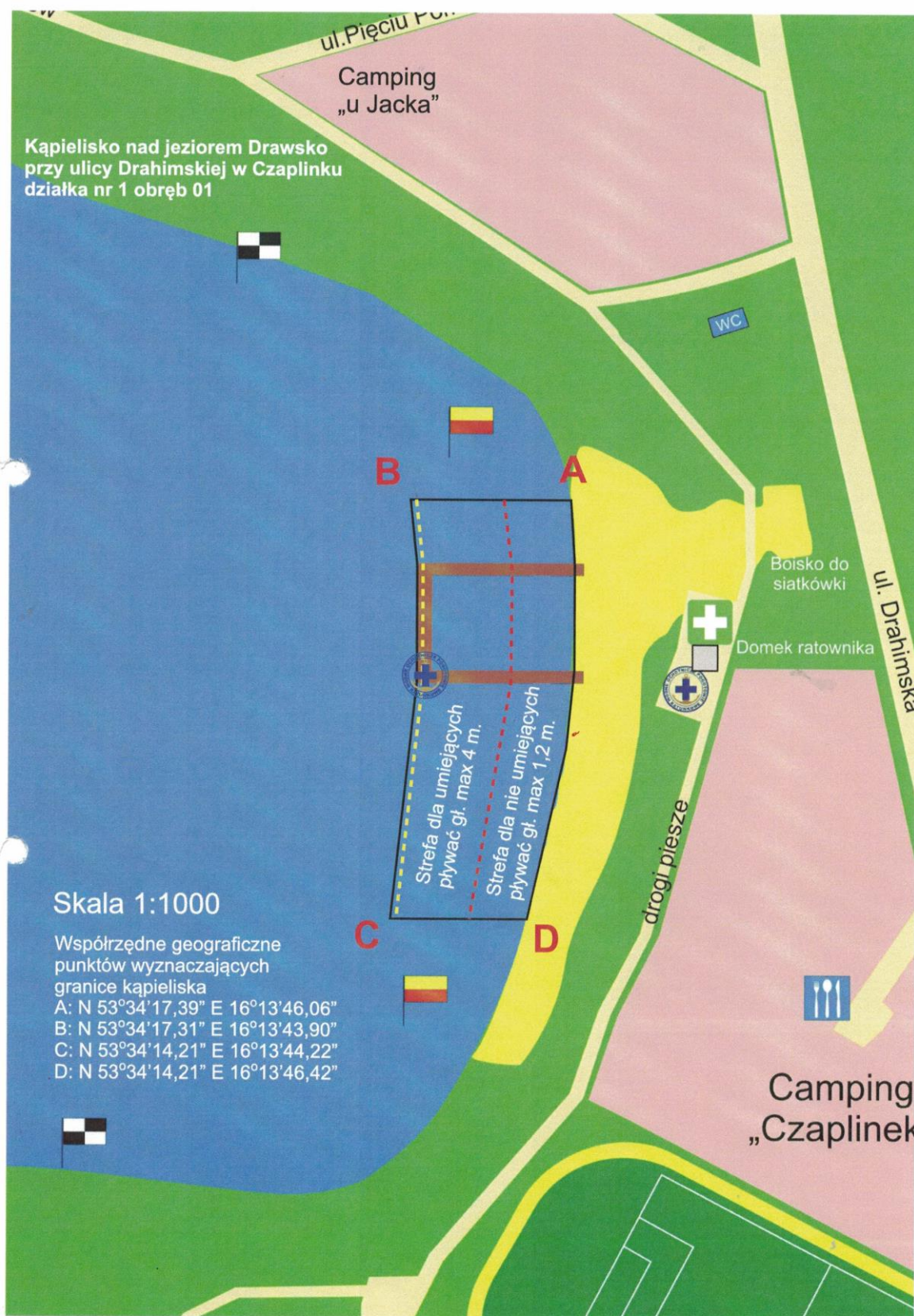
§ 2. Określa się sezon kąpielowy dla poszczególnych kąpielisk:

1. Kąpielisko nad jeziorem Drawsko przy ul. Drahimskiej w Czaplunku: 24.06.2022 r. - 31.08.2022 r.
2. Kąpielisko nad jeziorem Czaplino: 24.06.2022 r. - 31.08.2022 r.;
3. Kąpielisko PTiR Drawtur: 15.06.2022 r. - 31.08.2022 r.;
4. Kąpielisko Kusy Dwór: 24.06.2022 r. - 29.08.2022 r.;
5. Kąpielisko Camp Drawa: 01.06.2022 r. - 30.09.2022 r.;
6. Kąpielisko w Starym Kaleńsku: 01.06.2022 r. - 31.08.2022 r.

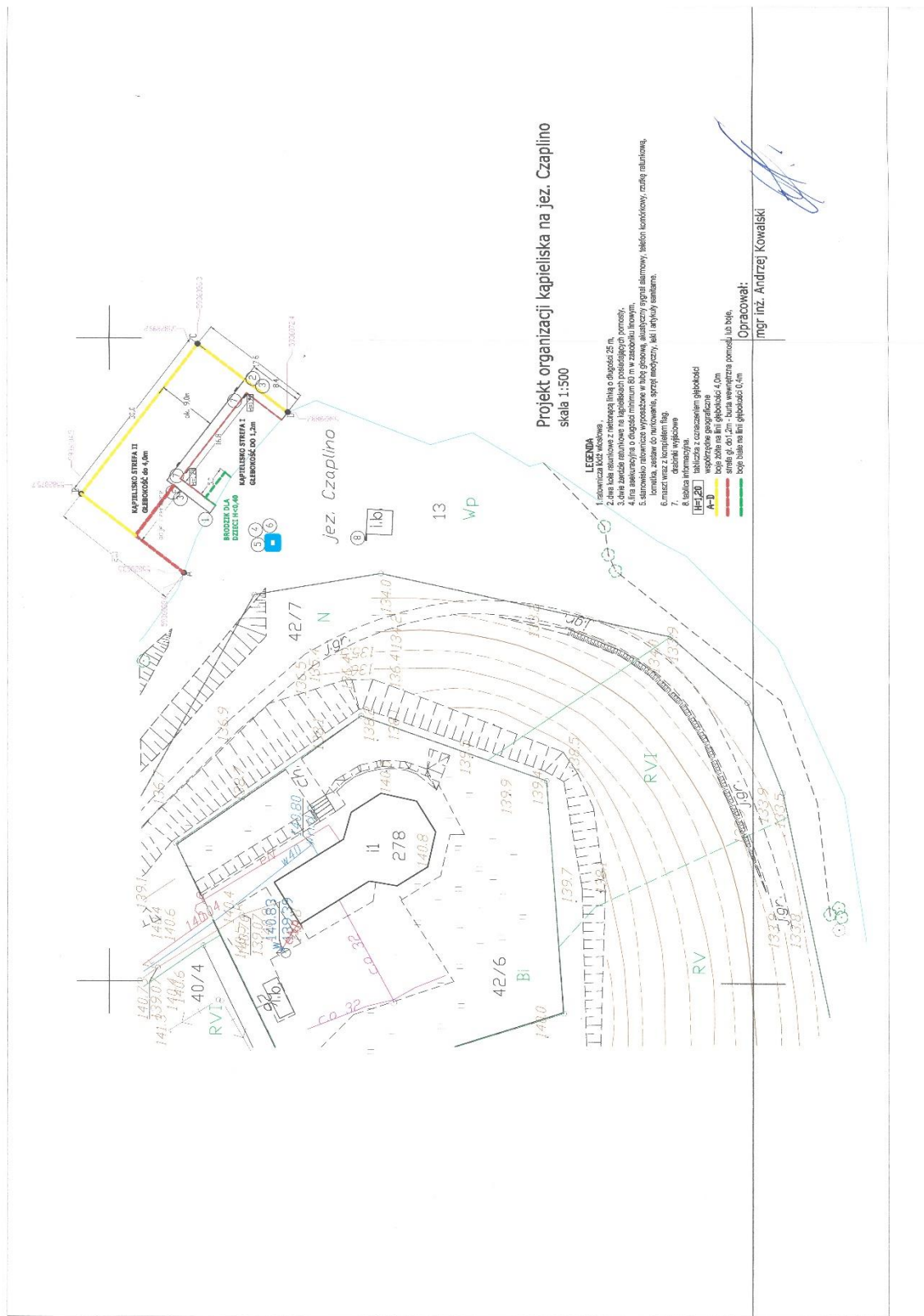
§ 3. Wykonanie uchwały powierza się Burmistrzowi Czaplinka

§ 4. Uchwała wchodzi w życie po upływie 14 dni od opublikowania w Dzienniku Urzędowym Województwa Zachodniopomorskiego.

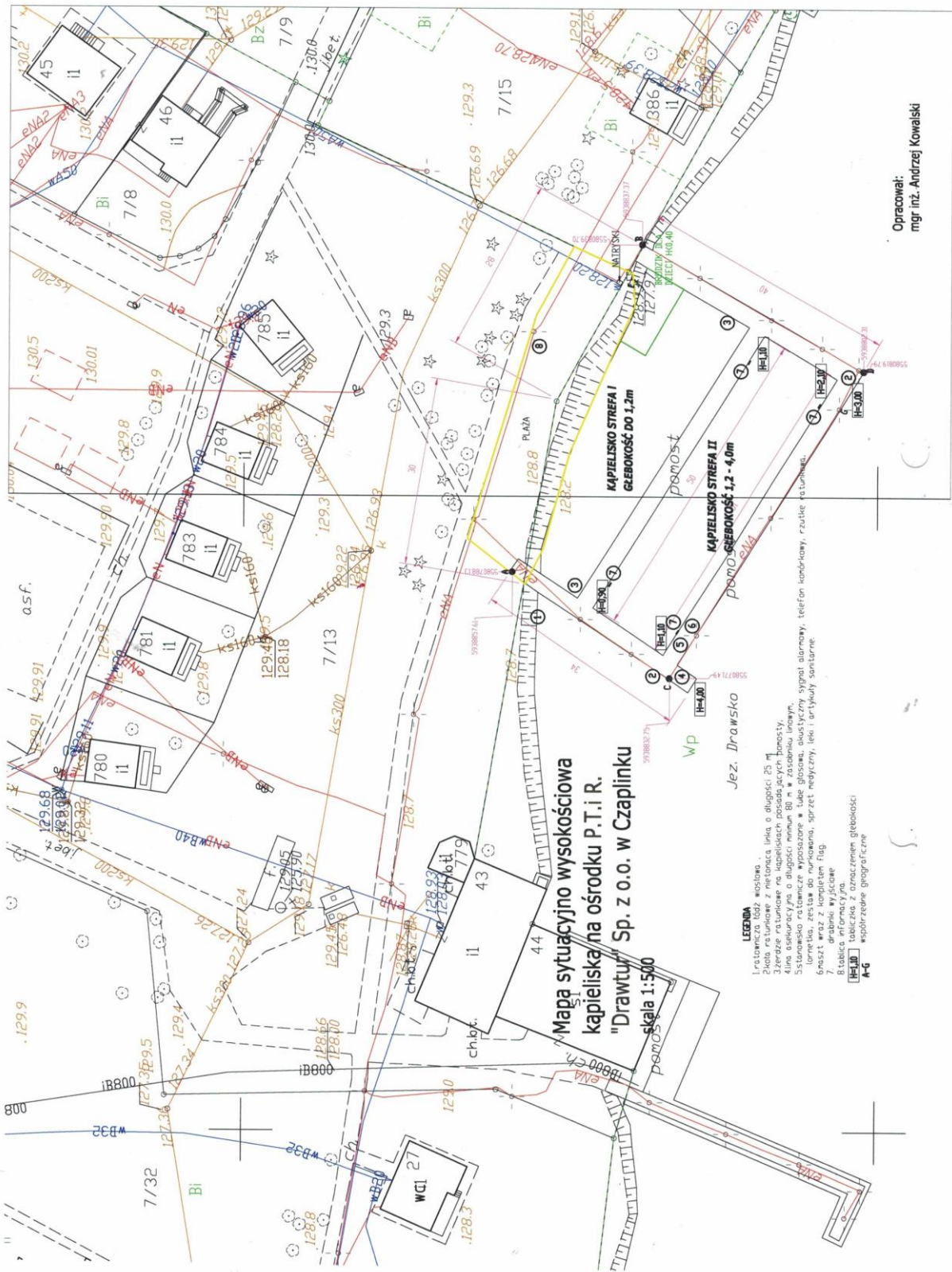
Załącznik Nr 1 do uchwały Nr
Rady Miejskiej w Czaplunku
z dnia 2022 r.



Załącznik Nr 2 do uchwały Nr
 Rady Miejskiej w Czaplino
 z dnia 2022 r.

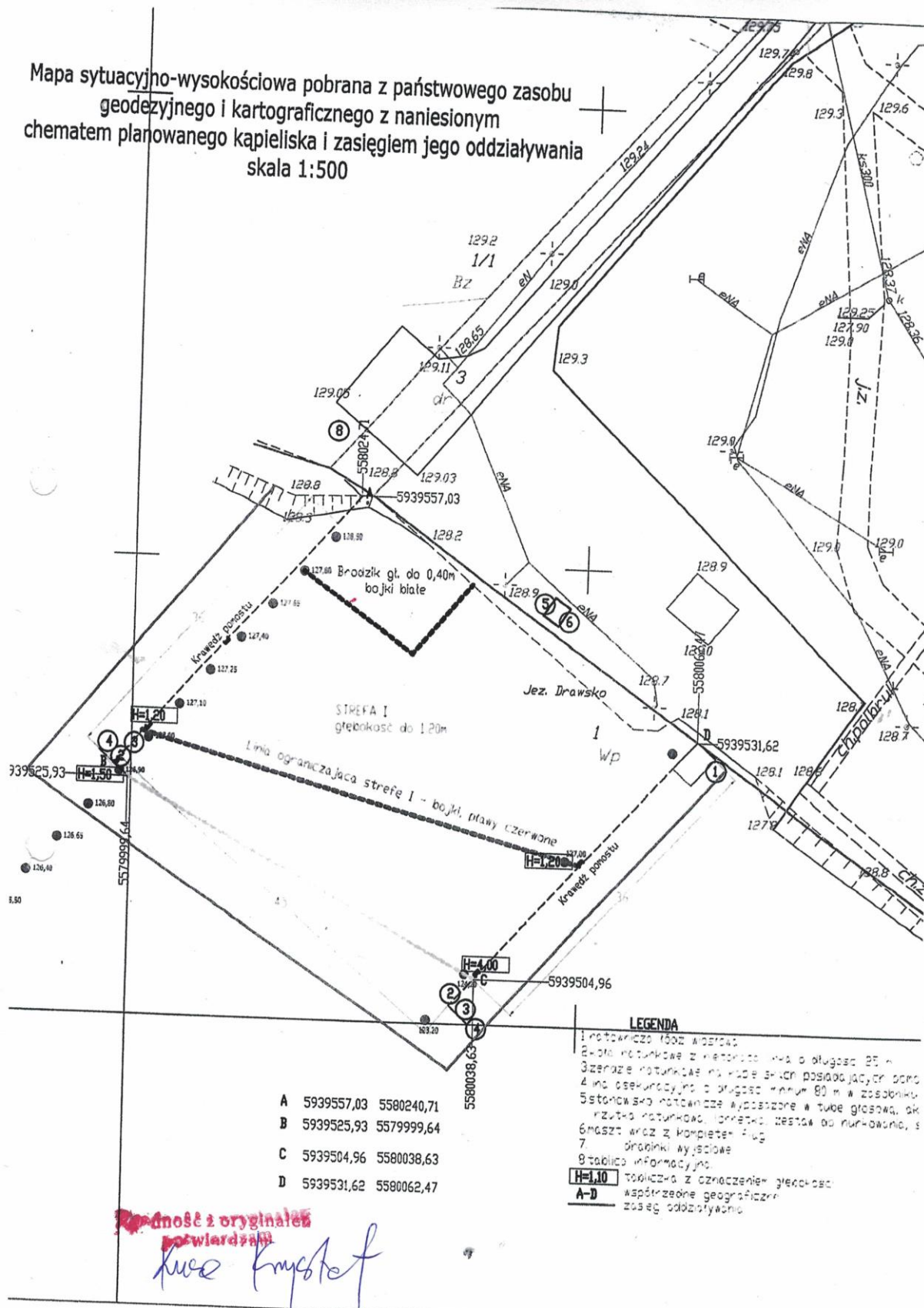


Załącznik Nr 3 do uchwały Nr
 Rady Miejskiej w Czaplinku
 z dnia 2022 r.

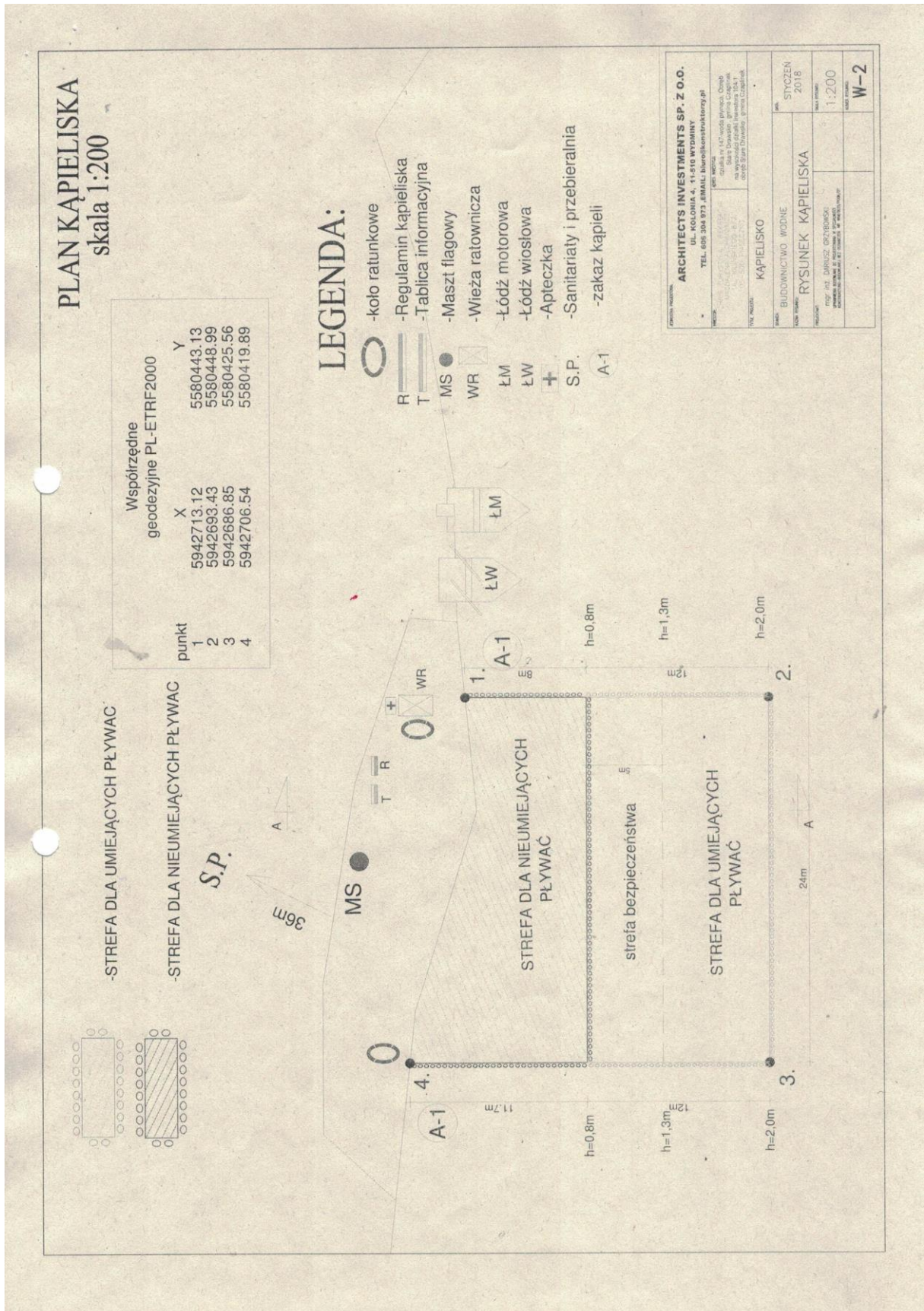


Załącznik Nr 4 do uchwały Nr
 Rady Miejskiej w Czaplisku
 z dnia 2022 r.

Mapa sytuacyjno-wysokościowa pobrana z państwowego zasobu
 geodezyjnego i kartograficznego z naniesionym
 chematem planowanego kąpieliska i zasięgiem jego oddziaływania
 skala 1:500



Załącznik Nr 5 do uchwały Nr
 Rady Miejskiej w Czaplunku
 z dnia 2022 r.



Załącznik Nr 6 do uchwały Nr
 Rady Miejskiej w Czaplunku
 z dnia 2022 r.

Nr konc.: GK.6642.1473.2018

Województwo: zachodniopomorskie
 Powiat: drawski
 Jednostka ewidencyjna: 320301_5, Czaplunek obszar wiejski
 Obręb: 0074, Żeliszewie

KOPIA MAPY EWIDENCYJNEJ

SKALA 1:2000

obr. Żeliszewie 0074: dz. 56/7, 59/3, 147/5, 147/6, 147/7



Załącznik do umowy użytkowania BD RUM.233...2021.40

ZA ZGODZENIEM
 Z ORYGINAŁEM
 02.11.21

Drawsko Pomorskie dn. 2018-08-31
 Sparządził(a) wyrys: Dorota Ulina

| | |
|--|--|
| Podważa się zgodność niniejszej kopii z treścią materiału państwowego zasobu geodezyjnego i kartograficznego | |
| Organ prowadzący państwowy zasób geodezyjny i kartograficzny | STAROSTA DRAWSKI |
| Nazwa materiału zasobu | OPERAT |
| Identyfikator ewidencyjny materiału zasobu | PL 1001K 108 |
| Data wykonania kopii | 2018.08.31 |
| Imię, nazwisko i podpis osoby reprezentującej organ | Z. W. STANISZCZYK <i>Dorota Ulina</i> POWIATOWY INSPEKTOR w Wydziale Geodezji, Kartografii i Katastru |

Dorota Ulina
 POWIATOWY INSPEKTOR
 w Wydziale Geodezji, Kartografii i Katastru