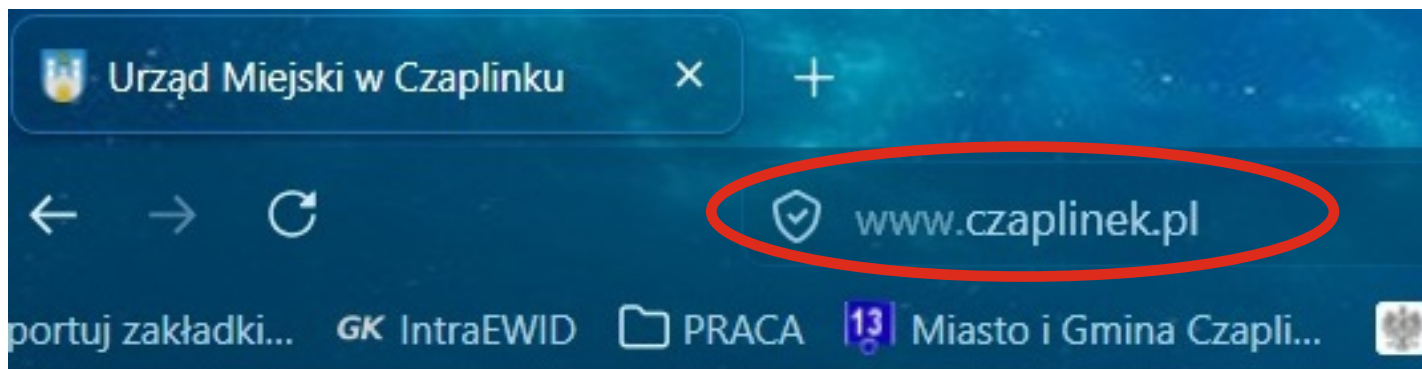


KROK PO KROKU

jak znaleźć projekt PLANU OGÓLNEGO GMINY CZAPLINEK

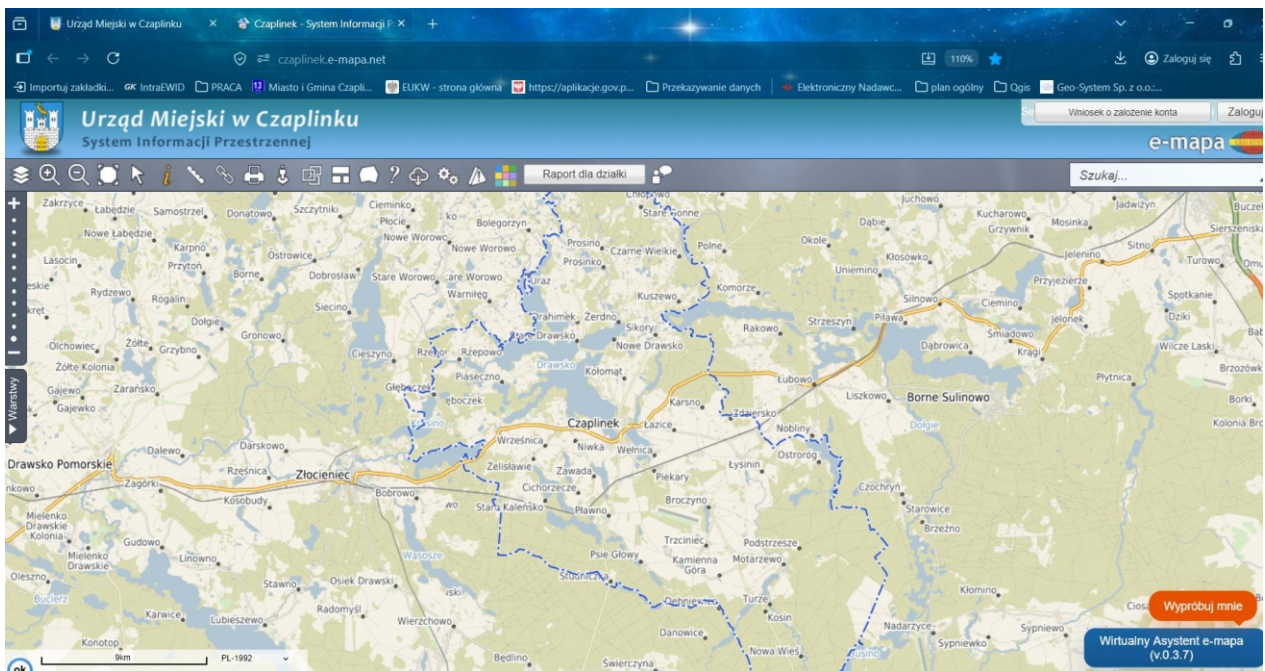
1) Należy wejść na stronę www.czaplinek.pl




2) Zjechać w dół strony i odszukać to miejsce
SYSTEM INFORMACJI PRZESTRZENNEJ:



3) przeniesie Cię na mapę Systemu Informacji Przestrzennej

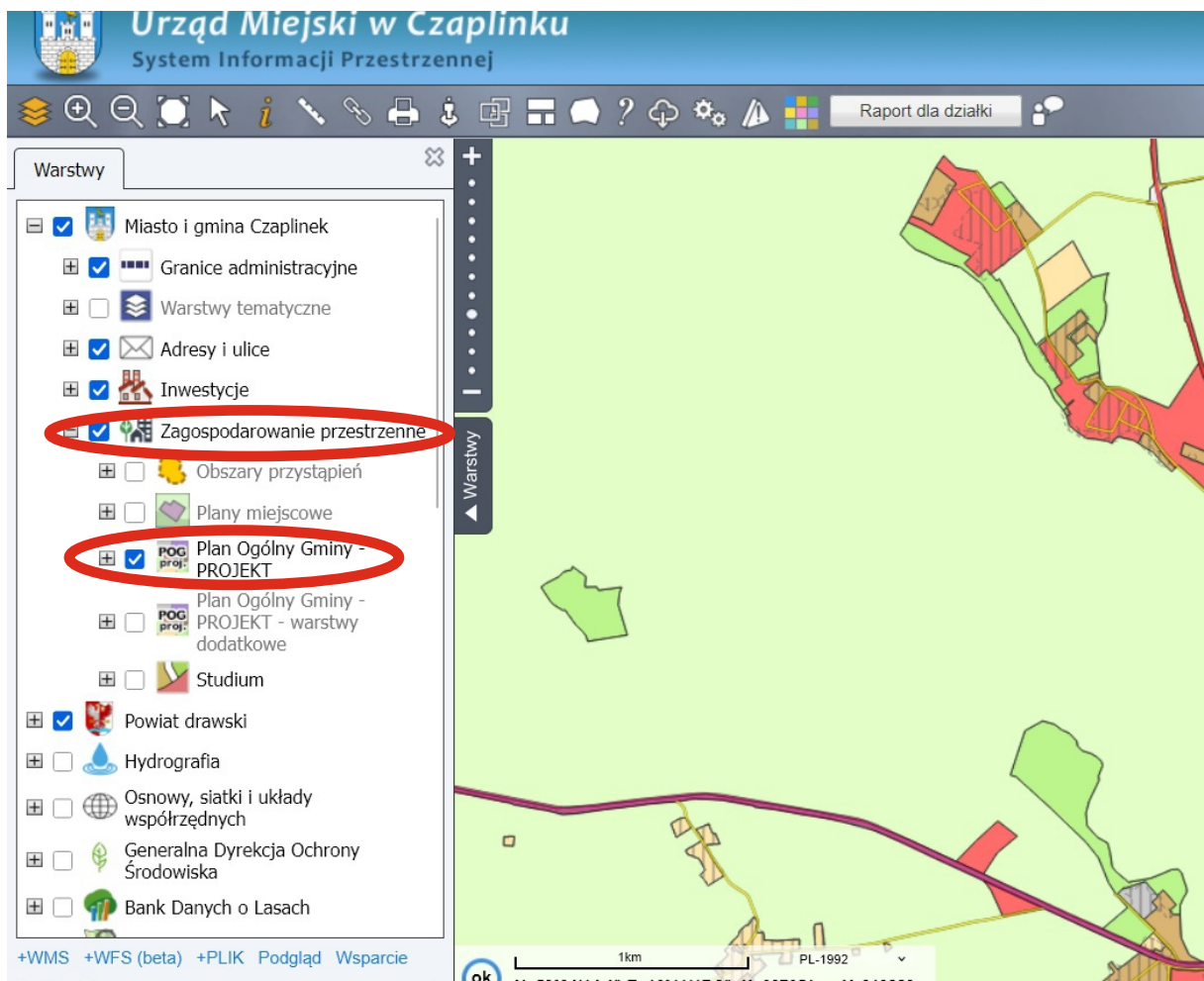


4) w lewym rogu okna mapy znajdź ikonkę „Drzewko warstw”:

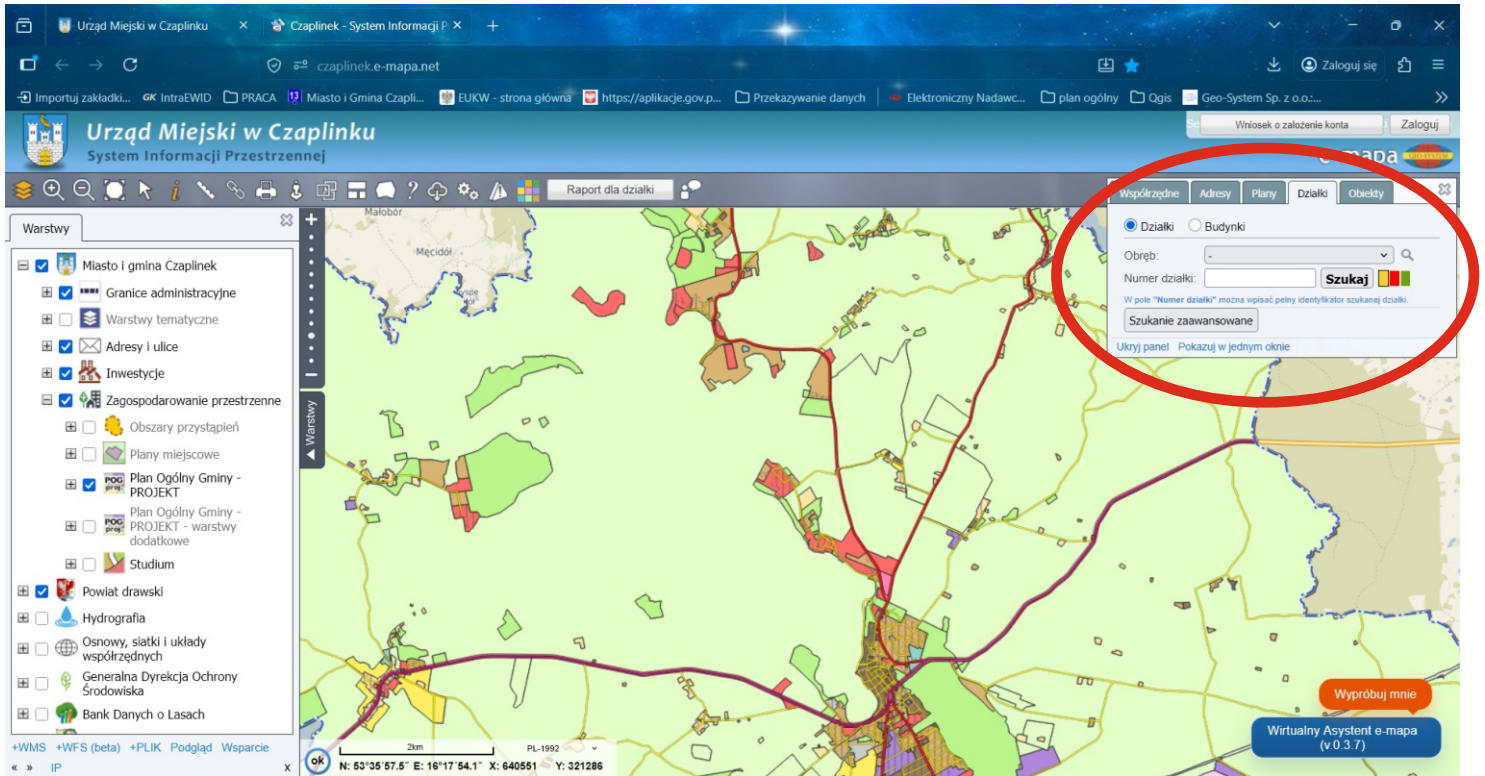


5) rozwinie się „drzewko” w którym należy wybrać:

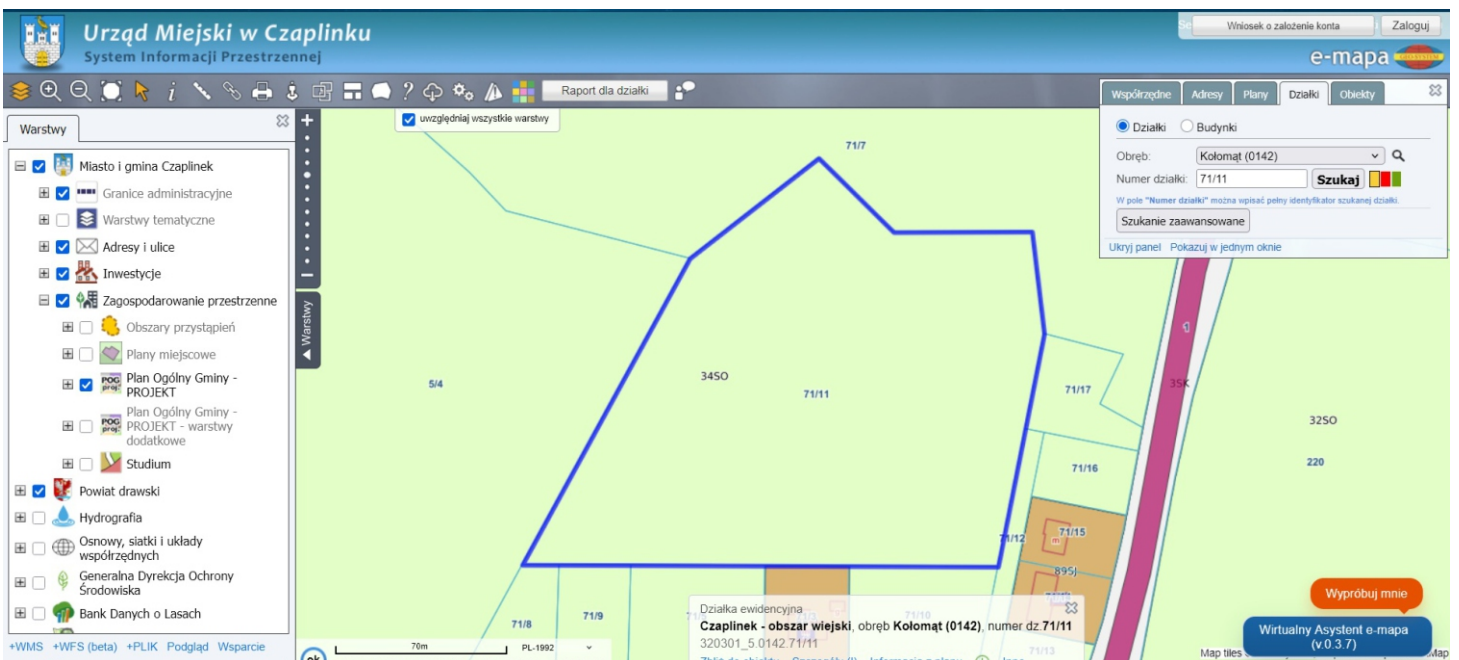
- Zagospodarowanie przestrzenne
- Plan Ogólny Gminy - PROJEKT



6) w tym miejscu wybierz obręb i wpisz numer szukanej działki



7) na mapie pojawi się obrys działki, na pasku zadań wybierz ikonę „Informację o obiekcie” następnie kliknij na mapie w granicach działki



8) pojawi się okno zawierające informacje m.in. na temat ustaleń zawartych w Planie Ogólnym.

Informacja o obiekcie

- + Mapa ewidencyjna
- + Inwestycje
- + Adresy i ulice
- Plan Ogólny Gminy - PROJEKT**

Layer	ObszarUzupelnieniaZabudowy
Layer	ObszarZabudowySrodmiejskiej
Layer	StrefaPlanistyczna

Feature	75355
id strefy	PL.ZIPPZP.9626_320301-POG_1POG-34SO_20260310T105856
oznaczenie strefy	34SO
symbol	SO
status	w opracowaniu
charakter ustalenia	ogólnie wiążące
nazwa	strefa otwarta
profil podstawowy	teren rolnictwa z zakazem zabudowy, teren lasu, teren zieleni naturalnej, teren wód, teren komunikacji, teren ogrodów działkowych, teren infrastruktury technicznej
profil dodatkowy	teren zieleni urządzonej
maks. nadziemna intensywnosc zabudowy	NULL
maks. udzial	NULL

Działka ewidencyjna
Czaplisko, obręb Kolomąt (0142), numer dz.71/11

Urząd Miejski w Czaplisku

REFERAT PLANOWANIA PRZESTRZENNEGO
I GOSPODARKI NIERUCHOMOŚCIAMI

-Kierownik Referatu Planowania Przestrzennego i Gospodarki Nieruchomościami – Kamila Rodak-Szydłowska
- tel. (94) 372 62 59, e-mail: kierownik.ppign@czaplisko.pl
Inspektor ds. budownictwa i planowania przestrzennego – Izabela Kolczyńska
- tel. (94)372 62 09, e-mail: planowanie@czaplisko.pl

PLAN OGÓLNY